



Dolomitenm, Rosengartengruppe

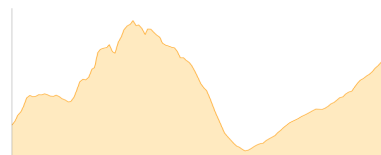
Typ:	Hufeisen	Gehzeit:	24:51 Stunden
Etappen:	4	Aufstieg:	3826 Hm
Länge:	32.36 km	Abstieg:	4033 Hm
Zeitraum:	00.00.0000 - 00.00.0000		

Etappe 1

Tag 1: Kölner Hütte - Santnerpasshütte - Gartlhütte - Vajolet-Hütte - Grasleitenpasshütte

Wandern - 970 Hm Aufstieg - 715 Hm Abstieg - **05:25** Stunden Gehzeit - 5.9 km Strecke

Kölner Hütte 2337m - Santnerpasshütte 2734m - Gartlhütte 2621m - Vajolet-Hütte 2243m -
Grasleitenpasshütte 2601m



Etappe 2

Tag 2: Grasleitenpasshütte - Grasleitenhütte - Bärenloch - Tierser Alpl - ... - Rifugio d- Antermoia

Wandern - 1152 Hm Aufstieg - 1218 Hm Abstieg - **07:30** Stunden Gehzeit - 9.8 km Strecke

Grasleitenpasshütte 2601m - Grasleitenhütte 2165m - Bärenloch 1943m - Tierser Alpl 2440m - Molignon di
Dentro 2852m - Rifugio Antermoia 2497m

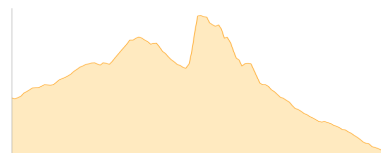


Etappe 3

Tag 3: Rifugio d- Antermoia - Pas de Laussa - Kesselkogel - Grasleitenpasshütte - Vajolet-Hütte

Hochalpin - 747 Hm Aufstieg - 1038 Hm Abstieg - **05:25** Stunden Gehzeit - 6.67 km Strecke

Rifugio Antermoia 2497m - Pas de Laussa 2700m - Kesselkogel 3004m - Grasleitenpasshütte 2601m -
Vajolet-Hütte 2243m

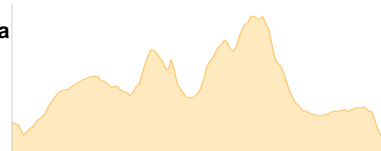


Etappe 4

Tag 4: Vajolet-Hütte - Zigolade-Pass - Vajolonpass - Rotwand - Rotwandhütte - Christomannos - Paolina

Wandern - 957 Hm Aufstieg - 1062 Hm Abstieg - **06:35** Stunden Gehzeit - 9.99 km Strecke

Vajolet-Hütte 2243m - Zigolade-Pass 2552m - Vajolonpass 2560m - Rotwand 2806m - Rotwandhütte 2283m -
Christomannos 2276m - Rifugio Paolina 2125m





Dolomitenm, Rosengartengruppe

Mögliche Unterkünfte

Kölner Hütte 2337 m, CAI, Dusche: k.A., Tel: +39 0471 612033, mobil: +39 0335 6563512, Schlafplätze: 60

Santnerpasshütte 2734 m, privat, Dusche: k.A., Schlafplätze: -

Garlhütte 2621 m, privat, Dusche: k.A., Schlafplätze: -

Vajolet-Hütte 2243 m, SAT, Dusche: k.A., Schlafplätze: -

Grasleitenpasshütte 2601 m, AV: k.A., Dusche: k.A., Schlafplätze: -

Grasleitenhütte 2165 m, CAI, Dusche: k.A., Tel: +39 0471 642103, Schlafplätze: -

Tierser Alpl 2440 m, privat, Dusche: k.A., Schlafplätze: -

Rifugio Antermoia 2497 m, AV: k.A., Dusche: k.A., Schlafplätze: -

Rotwandhütte 2283 m, SAT, Dusche: k.A., Schlafplätze: 62

Rifugio Paolina 2125 m, AV: k.A., Dusche: k.A., Schlafplätze: -