



# Grosses Walsertal

Typ: **Hufeisen** Gehzeit: **38:24 Stunden**  
Etappen: **7** Aufstieg: **5639 Hm**  
Länge: **69.17 km** Abstieg: **5470 Hm**  
Zeitraum: **00.00.0000 - 00.00.0000**

## Etappe 1

**Talstation Schnifis - Bergstation Schnifis-Hensler - Älpele Dünserberg - Gerachhaus**

Wandern - 906 Hm Aufstieg - 36 Hm Abstieg - **03:45** Stunden Gehzeit - 4.98 km Strecke

Talstation Schnifis 675m - Bergstation Schnifis - Hensler 1334m - Älpele Dünserberg 1554m - Gerachhaus 1550m

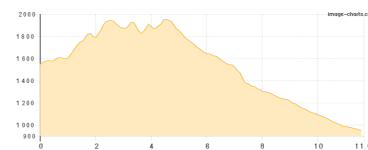


## Etappe 2

**Gerachhaus - Hochgerach (Latenser Gipfel) - Hüttenkopf - Tälispitze - Gaßneralpe - Gasthof Kreuz**

Wandern - 743 Hm Aufstieg - 1347 Hm Abstieg - **06:40** Stunden Gehzeit - 11.68 km Strecke

Gerachhaus 1550m - Hochgerach (Latenser Gipfel) 1975m - Hüttenkopf 1976m - Tälispitze 2000m - Gaßneralpe 1562m - Gasthof Kreuz 941m

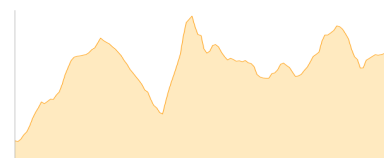


## Etappe 3

**Faschinajoch - Biberacher Hütte**

Wandern - 1243 Hm Aufstieg - 890 Hm Abstieg - **07:40** Stunden Gehzeit - 14.25 km Strecke

Faschinajoch 1486m - Biberacher Hütte 1846m

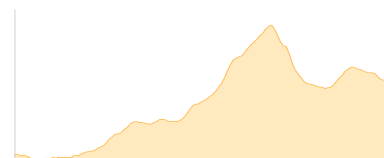


## Etappe 4

**Biberacher Hütte - Braunarlspitze - Göppinger Hütte**

Wandern - 1006 Hm Aufstieg - 591 Hm Abstieg - **05:50** Stunden Gehzeit - 10.29 km Strecke

Biberacher Hütte 1846m - Braunarlspitze 2649m - Göppinger Hütte 2245m

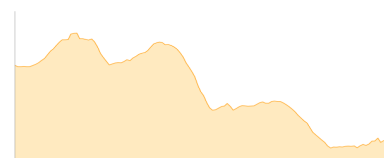


## Etappe 5

**Göppinger Hütte - Südlicher Johanneskopf - Formarinalpe - Freiburger Hütte**

Wandern - 497 Hm Aufstieg - 834 Hm Abstieg - **04:30** Stunden Gehzeit - 9.45 km Strecke

Göppinger Hütte 2245m - Südlicher Johanneskopf 2381m - Formarinalpe 1873m - Freiburger Hütte 1931m

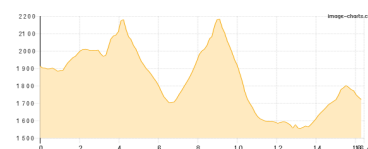


## Etappe 6

**Freiburger Hütte - Schwarze Furka - Gamsfreiheit - Fraßenhütte**

Wandern - 1160 Hm Aufstieg - 1367 Hm Abstieg - **08:40** Stunden Gehzeit - 16.44 km Strecke

Freiburger Hütte 1931m - Gamsfreiheit 2211m - Alpe Els am Muttersberg 1594m - Frassenhütte 1725m





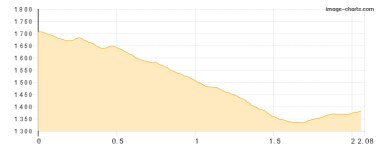
# Grosses Walsertal

## Etappe 7

### Frassenhütte - Bergstation Muttersbergstation

Wandern - 84 Hm Aufstieg - 405 Hm Abstieg - **01:20** Stunden Gehzeit - 2.08 km Strecke

Frassenhütte 1725m - Bergstation Muttersbergstation 1401m





# Grosses Walsertal

## Mögliche Unterkünfte

Gerachhaus 1550 m, Naturfreunde, Dusche: ja, Schlafplätze: 23

Gaßneralpe 1562 m, AV: k.A., Dusche: k.A., Schlafplätze: -

Gasthof Kreuz 941 m, AV: k.A., Dusche: k.A., Schlafplätze: -

Biberacher Hütte 1846 m, DAV, Dusche: nein, Tel: +43 5519 257, mobil: +43 699 16073048, Schlafplätze: 90

Göppinger Hütte 2245 m, DAV, Dusche: nein, Tel: +43 5583 3540, mobil: +43 664 3146854, Schlafplätze: 65

Freiburger Hütte 1931 m, DAV, Dusche: ja, mobil: +43 664 1745042, Schlafplätze: 140

Alpe Els am Muttersberg 1594 m, AV: k.A., Dusche: k.A., Tel: +43 650 565 66 03, Schlafplätze: -

Frassenhütte 1725 m, ÖAV, Dusche: k.A., Tel: +43 699 17051089, Schlafplätze: 60