



Bayerischer Wald

Typ: **Strecke**
Etappen: **3**
Länge: **37.05 km**
Zeitraum: .. - ..

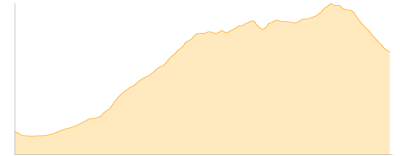
Gehzeit: **15:04 Stunden**
Aufstieg: **1975 Hm**
Abstieg: **1686 Hm**

Etappe 1

Kreuzfelsen - Mittagstein - Rauchröhren - Großer Riedelstein - Eck

Wandern - 819 Hm Aufstieg - 399 Hm Abstieg - **05:10** Stunden Gehzeit - 12.47 km Strecke

Kreuzfelsen (Bad Kötzing) 999m - Mittagstein 1034m - Rauchröhren 1042m - Großer Riedelstein 1132m - Eck 842m

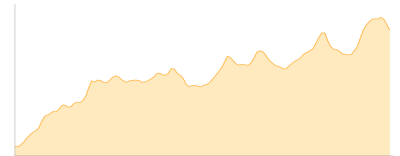


Etappe 2

Eck - Mühlenriegel - Ödriegel

Wandern - 1029 Hm Aufstieg - 502 Hm Abstieg - **06:30** Stunden Gehzeit - 14.72 km Strecke

Eck 842m - Mühlenriegel 1080m - Ödriegel 1156m

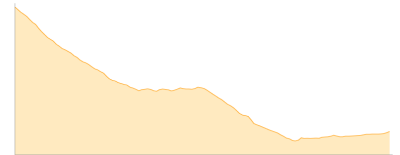


Etappe 3

Großer Arbersee

Wandern - 127 Hm Aufstieg - 785 Hm Abstieg - **03:30** Stunden Gehzeit - 9.85 km Strecke

Großer Arbersee 935m





Bayerischer Wald

Mögliche Unterkünfte

Eck 842 m, AV: k.A., Dusche: k.A., Schlafplätze: -