



Becherhaus 2018 mit 6 Übernachtungen

Typ: **Rundtour**
Etappen: **7**
Länge: **57.42 km**
Zeitraum: **04.08.2018 - 10.08.2018**

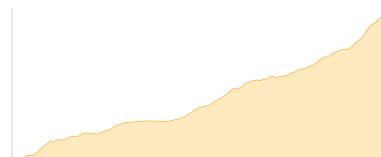
Gehzeit: **35:13 Stunden**
Aufstieg: **5245 Hm**
Abstieg: **5243 Hm**

Etappe 1 04.08.2018 Samstag

Bergbaumuseum Ridnaun Schneeberg - Teplitzer Hütte

Wandern - 1223 Hm Aufstieg - 70 Hm Abstieg - **05:10** Stunden Gehzeit - 6.83 km Strecke

Bergbaumuseum Ridnaun Schneeberg 1422m - Teplitzer Hütte 2586m

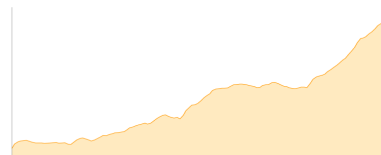


Etappe 2 05.08.2018 Sonntag

Teplitzer Hütte - Becherhaus

Hochalpin - 752 Hm Aufstieg - 143 Hm Abstieg - **03:20** Stunden Gehzeit - 4.43 km Strecke

Teplitzer Hütte 2586m - Becherhaus 3195m



Etappe 3 06.08.2018 Montag

Becherhaus - Wilder Freiger - Becherhaus

Hochalpin - 284 Hm Aufstieg - 284 Hm Abstieg - **01:50** Stunden Gehzeit - 2.54 km Strecke

Becherhaus 3195m - Wilder Freiger 3418m - Becherhaus 3195m



Etappe 4 07.08.2018 Dienstag

Becherhaus - Hoher Trog - Teplitzer Hütte - Grohmannhütte

Hochalpin - 396 Hm Aufstieg - 1305 Hm Abstieg - **04:55** Stunden Gehzeit - 7.67 km Strecke

Becherhaus 3195m - Hoher Trog 2833m - Teplitzer Hütte 2586m - Grohmannhütte 2254m



Etappe 5 08.08.2018 Mittwoch

Grohmannhütte - 7 Seen Tour - Schneeberghütte

Wandern - 1036 Hm Aufstieg - 927 Hm Abstieg - **06:40** Stunden Gehzeit - 11.07 km Strecke

Grohmannhütte 2254m - Schneeberghütte 2355m

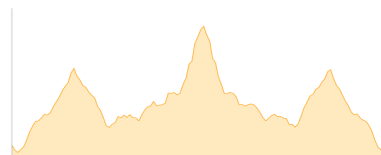


Etappe 6 09.08.2018 Donnerstag

Schneeberghütte - Großer Timmler Schwarzsee - Windachscharte - Schneeberghütte

Wandern - 1198 Hm Aufstieg - 1207 Hm Abstieg - **08:10** Stunden Gehzeit - 14.38 km Strecke

Schneeberghütte 2355m - Großer Timmler Schwarzsee 2518m - Windachscharte 2844m - Schneeberghütte 2355m





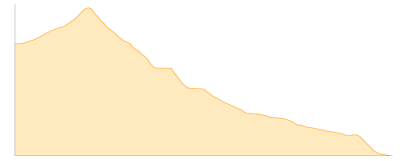
Becherhaus 2018 mit 6 Übernachtungen

Etappe 7 10.08.2018 Freitag

Schneeberghütte - Kaindeljoch - Stadttalm - Bergbaumuseum Ridnaun

Wandern - 356 Hm Aufstieg - 1307 Hm Abstieg - **05:05** Stunden Gehzeit - 10.49 km Strecke

Schneeberghütte 2355m - Bergbaumuseum Ridnaun Schneeberg 1422m





Becherhaus 2018 mit 6 Übernachtungen

Mögliche Unterkünfte

Teplitzer Hütte 2586 m, AV: k.A., Dusche: k.A., Tel: +39 0472 656256, mobil: +39 338 1358371, Schlafplätze: 78

Becherhaus 3195 m, AV: k.A., Dusche: k.A., Schlafplätze: 100

Grohmannhütte 2254 m, AV: k.A., Dusche: k.A., Tel: +39 335 804 7545, mobil: +39 0348 2400286, Schlafplätze: 10

Schneeberghütte 2355 m, privat, Dusche: k.A., Tel: +39 0473 647045, mobil: +39 348 6905656, Schlafplätze: 100