



Alpenüberquerung

Typ: **Strecke**
Etappen: **4**
Länge: **51.72 km**
Zeitraum: .. - ..

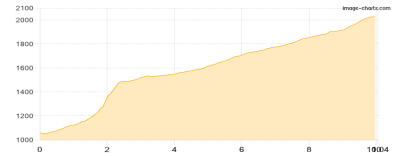
Gehzeit: **26:56 Stunden**
Aufstieg: **3756 Hm**
Abstieg: **3920 Hm**

Etappe 1

Von Umhausen zur Schweinfurter Hütte

Wandern - 1004 Hm Aufstieg - 39 Hm Abstieg - **04:45** Stunden Gehzeit - 10.04 km Strecke

Niederthai 1540m - Schweinfurter Hütte 2028m

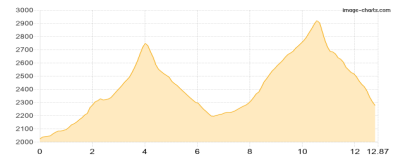


Etappe 2

Von der Schweinfurter Hütte bis zum Westfalenhaus

Wandern - 1474 Hm Aufstieg - 1225 Hm Abstieg - **09:00** Stunden Gehzeit - 12.87 km Strecke

Schweinfurter Hütte 2028m - Pforzheimer Hütte 2308m - Westfalenhaus 2273m

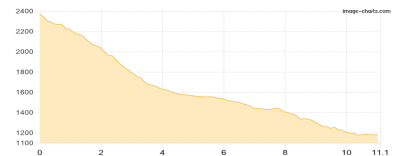


Etappe 3

Von Winnebachseehütte bis Längenfeld

Wandern - 119 Hm Aufstieg - 1309 Hm Abstieg - **04:25** Stunden Gehzeit - 11.1 km Strecke

Winnebachseehütte 2362m - Gries im Sulztal 1577m



Etappe 4

Von Vent nach Vernagt

Wandern - 1159 Hm Aufstieg - 1347 Hm Abstieg - **08:45** Stunden Gehzeit - 17.7 km Strecke

Vent 1895m - Martin-Busch-Hütte 2501m - Similaunhütte 3019m





Alpenüberquerung

Mögliche Unterkünfte

Schweinfurter Hütte 2028 m, DAV, Dusche: ja, Tel: +43 5255 50029, mobil: +43 664 9257659, Schlafplätze: 52

Pforzheimer Hütte 2308 m, DAV, Dusche: ja, Tel: +43 5236 521, mobil: +43 664 2501301, Schlafplätze: 68

Westfaltenhaus 2273 m, DAV, Dusche: ja, Tel: +43 664 7880875, Schlafplätze: 58

Winnebachseehütte 2362 m, DAV, Dusche: ja, Tel: +43 5253 5197, Schlafplätze: 48

Martin-Busch-Hütte 2501 m, DAV, Dusche: k.A., Tel: +43 5254 8130, Schlafplätze: 150

Similaunhütte 3019 m, privat, Dusche: ja, Tel: +39 0473 669711, mobil: +43 676 5074502, Schlafplätze: 70