



Vogesenwanderung ohne Auto

Typ: **Strecke**
Etappen: **4**
Länge: **39.04 km**
Zeitraum: **.. - ..**


Gehzeit: **16:34 Stunden**
Aufstieg: **2112 Hm**
Abstieg: **2102 Hm**

Etappe 1

Gare de Munster - Auberge Schanzhausen

Wandern - 712 Hm Aufstieg - 16 Hm Abstieg - **03:35** Stunden Gehzeit - 9.23 km Strecke

Gare de Munster 383m - Auberge Schanzhausen 1080m

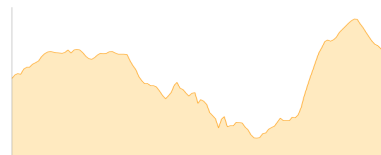


Etappe 2

Refuge de Schupferen - Klappenfels Sentier des Roches - Hohneck - Auberge Le Pied du Hohneck

Wandern - 754 Hm Aufstieg - 672 Hm Abstieg - **05:05** Stunden Gehzeit - 9.91 km Strecke

Refuge de Schupferen 1170m - Klappenfels Sentier des Roches 980m - Hohneck 1363m - Auberge Le Pied du Hohneck 1251m



Etappe 3

Auberge Le Pied du Hohneck - Chalet de Blanchemer - Refuge du Hinterbrockloch

Wandern - 579 Hm Aufstieg - 918 Hm Abstieg - **05:35** Stunden Gehzeit - 13.21 km Strecke

Auberge Le Pied du Hohneck 1251m - Chalet de Blanchemer 987m - Refuge du Hinterbrockloch 908m

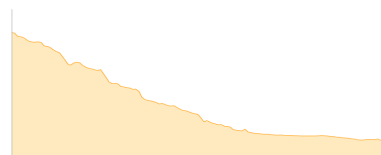


Etappe 4

Refuge du Hinterbrockloch - Gare de Kruth

Wandern - 67 Hm Aufstieg - 496 Hm Abstieg - **02:15** Stunden Gehzeit - 6.69 km Strecke

Refuge du Hinterbrockloch 908m - Gare de Kruth 479m





Vogesenwanderung ohne Auto

Mögliche Unterkünfte

Auberge Schanzhausen 1080 m, AV: k.A., Dusche: k.A., Schlafplätze: -

Refuge de Schupferen 1170 m, AV: k.A., Dusche: k.A., Schlafplätze: -

Auberge Le Pied du Hohneck 1251 m, AV: k.A., Dusche: k.A., Schlafplätze: -

Chalet de Blanchemer 987 m, AV: k.A., Dusche: k.A., Schlafplätze: -

Refuge du Hinterbrockloch 908 m, AV: k.A., Dusche: k.A., Schlafplätze: -

Persönliche Anmerkungen

Erste selbsterstellte Tour wird bald starten. Erfahrungsbericht kommt.