



E5

Typ:
Etappen: 7
Länge: 95.97 km
Zeitraum: 05.08.2018 - 11.08.2018

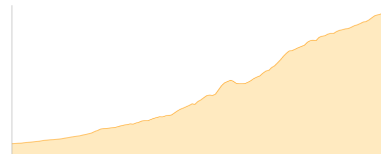
Gehzeit: 55:58 Stunden
Aufstieg: 7796 Hm
Abstieg: 8990 Hm

Etappe 1 05.08.2018 Sonntag

Spielmannsau - Kemptner Hütte

Wandern - 931 Hm Aufstieg - 60 Hm Abstieg - 04:00 Stunden Gehzeit - 6.2 km Strecke

Spielmannsau 986m - Kemptner Hütte 1845m

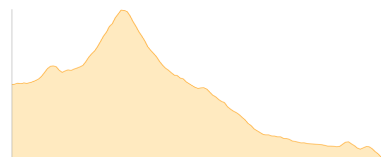


Etappe 2 06.08.2018 Montag

Kemptner Hütte - Großer Krottenkopf - Untere Roßgumpenalm - Cafe UTA - ... - Holzgau Arzt

Wandern - 943 Hm Aufstieg - 1699 Hm Abstieg - 08:15 Stunden Gehzeit - 13.74 km Strecke

Kemptner Hütte 1845m - Großer Krottenkopf 2656m - Untere Roßgumpenalm 1357m - Cafe UTA 1245m - Hängebrücke Holzgau 1200m - Holzgau Arzt 1117m

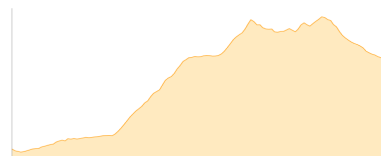


Etappe 3 07.08.2018 Dienstag

Madau - Materialseilbahn Memminger Hütte - Memminger Hütte - Großbergjoch - Württemberger Haus

Wandern - 1620 Hm Aufstieg - 713 Hm Abstieg - 08:35 Stunden Gehzeit - 13.77 km Strecke

Madau, Hermine 1307m - Materialseilbahn Memminger Hütte 1443m - Memminger Hütte 2242m - Großbergjoch 2493m - Württemberger Haus 2220m

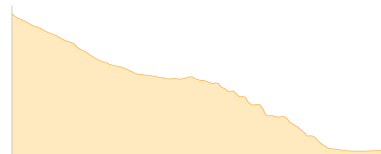


Etappe 4 08.08.2018 Mittwoch

Württembergischer Haus - Hotel Thurner - Venetbahn Talstation

Wandern - 177 Hm Aufstieg - 1617 Hm Abstieg - 05:10 Stunden Gehzeit - 10.41 km Strecke

Württembergischer Haus 2220m - Hotel Thurner 760m - Venetbahn Talstation 770m

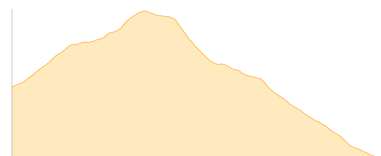


Etappe 5 09.08.2018 Donnerstag

Zamser Schihütte - Larcheralm - Wenns

Wandern - 791 Hm Aufstieg - 1520 Hm Abstieg - 07:15 Stunden Gehzeit - 12.41 km Strecke

Skihütte Zams 1740m - Larcheralm 1814m - Wenns 995m

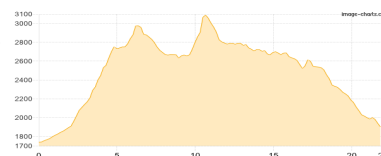


Etappe 6 10.08.2018 Freitag

Steinbock - Gletscherstube - Braunschweiger Hütte - Rettenbachjoch - Ötztalglacierstraße - ... - Vent

Wandern - 2082 Hm Aufstieg - 1935 Hm Abstieg - 13:35 Stunden Gehzeit - 22 km Strecke

Steinbock 1736m - Gletscherstube [T] 1891m - Braunschweiger Hütte 2759m - Rettenbachjoch 2990m - Rettenbachgletscher 2663m - Tiefenbachgletscher 2799m - Vent 1895m





E5

Etappe 7 11.08.2018 Samstag

Vent - Martin-Busch-Hütte - Similaunhütte - Vernagt

Hochalpin - 1252 Hm Aufstieg - 1446 Hm Abstieg - **09:15** Stunden Gehzeit - 17.43 km Strecke

Vent 1895m - Martin-Busch-Hütte 2501m - Similaunhütte 3019m - Similaun 3606m - Vernagt 1691m





E5

Mögliche Unterkünfte

Kemptner Hütte 1845 m, DAV, Dusche: k.A., Tel: +49 8322 700152, Schlafplätze: 285

Madau, Hermine 1307 m, AV: k.A., Dusche: k.A., Schlafplätze: -

Memminger Hütte 2242 m, DAV, Dusche: ja, Tel: keins, Schlafplätze: 149

Württembergischer Haus 2220 m, DAV, Dusche: nein, mobil: +43 664 4401244, Schlafplätze: 58

Hotel Thurner 760 m, AV: k.A., Dusche: k.A., Schlafplätze: -

Skihütte Zams 1740 m, privat, Dusche: k.A., Tel: +43 5442 61 300, mobil: +43 650 4218 709, Schlafplätze: 70

Larcheralm 1814 m, privat, Dusche: ja, Tel: +43 650 8806589, mobil: +43 664 2722649, Schlafplätze: 15

Steinbock 1736 m, AV: k.A., Dusche: k.A., Schlafplätze: -

Gletscherstube [T] 1891 m, privat, Dusche: k.A., Schlafplätze: -

Braunschweiger Hütte 2759 m, DAV, Dusche: ja, Tel: +43 664 2012013, mobil: +43 664 535 37 22, Schlafplätze: 183

Martin-Busch-Hütte 2501 m, DAV, Dusche: k.A., Tel: +43 5254 8130, Schlafplätze: 150

Similaunhütte 3019 m, privat, Dusche: ja, Tel: +39 0473 669711, mobil: +43 676 5074502, Schlafplätze: 70