



LasörlingHöhenweg

Typ:
Etappen: **5**
Länge: **43.36 km**
Zeitraum: .. - ..

Gehzeit: **23:36 Stunden**
Aufstieg: **3608 Hm**
Abstieg: **2930 Hm**

Etappe 1

Lasörling1

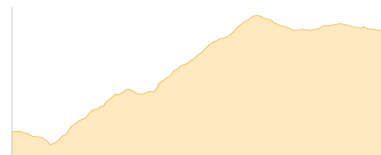
Wandern - 787 Hm Aufstieg - 149 Hm Abstieg - **04:00** Stunden Gehzeit - 7.43 km Strecke
Ströden 1403m - Pebellalm 1520m - Umbal 1658m - Clarahütte 2038m



Etappe 2

Lasörling2

Wandern - 819 Hm Aufstieg - 294 Hm Abstieg - **04:45** Stunden Gehzeit - 9.91 km Strecke
Clarahütte 2038m - Daberlenke 2657m - Neue Reichenberger Hütte 2586m



Etappe 3

Lasörling3


Wandern - 860 Hm Aufstieg - 1241 Hm Abstieg - **06:40** Stunden Gehzeit - 10.76 km Strecke
Neue Reichenberger Hütte 2586m - Rote Lenke 2794m - Bergerseehütte 2181m



Etappe 4

Lasörling4

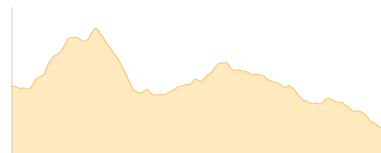
Wandern - 628 Hm Aufstieg - 526 Hm Abstieg - **03:45** Stunden Gehzeit - 5.08 km Strecke
Bergerseehütte 2181m - Berger Törl 2800m - Lasörlinghütte 2293m



Etappe 5

Lasörling5

Wandern - 514 Hm Aufstieg - 720 Hm Abstieg - **04:25** Stunden Gehzeit - 10.17 km Strecke
Lasörlinghütte 2293m - Merschenalm 2248m - Zupalseehütte 2346m - Wetterkreuzhütte 2106m





LasörlingHöhenweg

Mögliche Unterkünfte

Pebellalm 1520 m, privat, Dusche: k.A., Tel: +43 664 9055466, Schlafplätze: 6

Clarahütte 2038 m, DAV, Dusche: ja, Tel: +43 664 9758893, Schlafplätze: 18

Neue Reichenberger Hütte 2586 m, ÖAV, Dusche: ja, Tel: +43 4873 5580, mobil: +49 15156049308, Schlafplätze: 60

Bergerseehütte 2181 m, privat, Dusche: k.A., Tel: +43 664 4338333, Schlafplätze: 25

Lasörlinghütte 2293 m, privat, Dusche: ja, Tel: +43 664 9758899, Schlafplätze: 65

Merschenalm 2248 m, AV: k.A., Dusche: k.A., Schlafplätze: -

Zupalseehütte 2346 m, privat, Dusche: ja, mobil: +43 650 5457402, Schlafplätze: 39