



Königsee Hufeisen

Typ: **Hufeisen**
Etappen: **4**
Länge: **45.42 km**
Zeitraum: .. - ..

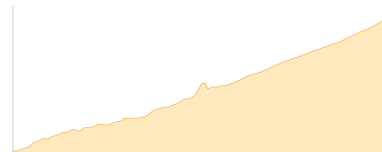
Gehzeit: **24:39 Stunden**
Aufstieg: **3497 Hm**
Abstieg: **3521 Hm**

Etappe 1

Wimbachbrücke - Wimbachgrieshütte

Wandern - 785 Hm Aufstieg - 92 Hm Abstieg - **03:55** Stunden Gehzeit - 8.47 km Strecke

Wimbachbrücke 637m - Wimbachgrieshütte 1326m

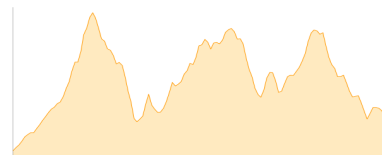


Etappe 2

Wimbachgrieshütte - Wasseralm in der Röth

Wandern - 1319 Hm Aufstieg - 1229 Hm Abstieg - **08:50** Stunden Gehzeit - 16 km Strecke

Wimbachgrieshütte 1326m - Wasseralm in der Röth 1423m

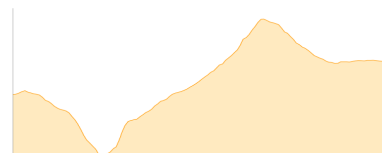


Etappe 3

Wasseralm in der Röth - Gotzenalm

Wandern - 1203 Hm Aufstieg - 936 Hm Abstieg - **07:05** Stunden Gehzeit - 9.44 km Strecke

Wasseralm in der Röth 1423m - Gotzenalm 1685m



Etappe 4

Gotzenalm - Dörfel

Wandern - 190 Hm Aufstieg - 1264 Hm Abstieg - **04:50** Stunden Gehzeit - 11.51 km Strecke

Gotzenalm 1685m - Dörfel 613m





Königsee Hufeisen

Mögliche Unterkünfte

Wimbachgrieshütte 1326 m, Naturfreunde, Dusche: ja, Tel: +49 8657 344, Schlafplätze: 48

Wasseralm in der Röth 1423 m, DAV, Dusche: nein, Tel: +49 8652 609 11 60, Schlafplätze: 40

Gotzenalm 1685 m, AV: k.A., Dusche: nein, Tel: +49 8652 690900, Schlafplätze: 101