



Malte-Österreich

Typ: **Rundtour**
Etappen: **4**
Länge: **44.97 km**
Zeitraum: .. - ..

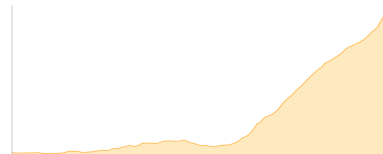
Gehzeit: **26:05 Stunden**
Aufstieg: **3760 Hm**
Abstieg: **3755 Hm**

Etappe 1

Schönwies - Muttekopfhütte

Wandern - 1320 Hm Aufstieg - 114 Hm Abstieg - **06:55** Stunden Gehzeit - 15.15 km Strecke

Schönwies 735m - Muttekopfhütte 1934m

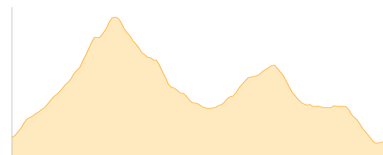


Etappe 2

Muttekopfhütte - Muttekopf - Hanauer Hütte

Wandern - 1142 Hm Aufstieg - 1187 Hm Abstieg - **07:30** Stunden Gehzeit - 10.48 km Strecke

Muttekopfhütte 1934m - Muttekopf 2774m - Hanauer Hütte 1922m

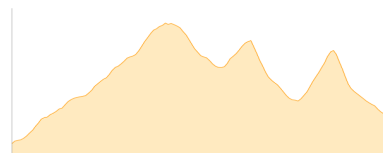


Etappe 3

Hanauer Hütte - Gufelseejoch - Kogelseespitze - Steinseehütte

Wandern - 1190 Hm Aufstieg - 1042 Hm Abstieg - **07:05** Stunden Gehzeit - 8 km Strecke

Hanauer Hütte 1922m - Gufelseejoch 2375m - Kogelseespitze 2647m - Steinseehütte 2061m

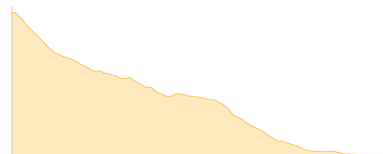


Etappe 4

Steinseehütte - Schönwies

Wandern - 108 Hm Aufstieg - 1412 Hm Abstieg - **04:40** Stunden Gehzeit - 11.33 km Strecke

Steinseehütte 2061m - Schönwies 735m





Malte-Österreich

Mögliche Unterkünfte

Muttekopfhütte 1934 m, ÖAV, Dusche: ja, Tel: +43 664 123 69 28, mobil: +43 664 1236928, Schlafplätze: 70

Hanauer Hütte 1922 m, DAV, Dusche: ja, mobil: +43 664 2669149, Schlafplätze: 112

Steinseehütte 2061 m, ÖAV, Dusche: ja, mobil: +43 664 275 37 70, Schlafplätze: 84