



September 2018

Typ:
Etappen: **4**
Länge: **33.48 km**
Zeitraum: .. - ..

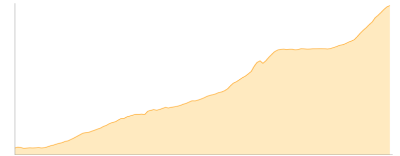
Gehzeit: **18:38 Stunden**
Aufstieg: **2662 Hm**
Abstieg: **2664 Hm**

Etappe 1

Tag 1 Parkplatz Innertal - Douglasshütte - Totalphütte

Wandern - 1410 Hm Aufstieg - 91 Hm Abstieg - **06:20** Stunden Gehzeit - 10.71 km Strecke

Innertal 1061m - Douglasshütte 1980m - Totalphütte 2385m

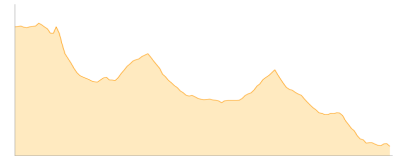


Etappe 2

Tag 2 Totalphütte - Gamsluggen - Lünenseealpe - Heinrich-Hueter-Hütte

Wandern - 454 Hm Aufstieg - 1087 Hm Abstieg - **05:00** Stunden Gehzeit - 10.8 km Strecke

Totalphütte 2385m - Gamsluggen 2378m - Lünenseealpe 2000m - Heinrich-Hueter-Hütte 1766m

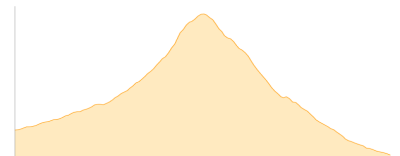


Etappe 3

Tag 3 Heinrich-Hueter-Hütte - Sarotlahütte

Wandern - 629 Hm Aufstieg - 765 Hm Abstieg - **04:15** Stunden Gehzeit - 4.87 km Strecke

Heinrich-Hueter-Hütte 1766m - Sarotlahütte 1611m

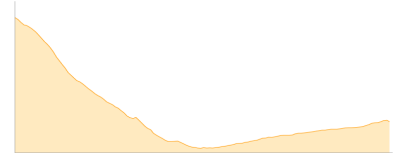


Etappe 4

Tag 4 Sarotlahütte - Parkplatz

Wandern - 169 Hm Aufstieg - 721 Hm Abstieg - **03:00** Stunden Gehzeit - 7.09 km Strecke

Sarotlahütte 1611m - Innertal 1061m





September 2018

Mögliche Unterkünfte

Douglashütte 1980 m, ÖAV, Dusche: ja, Tel: +43 5559 25951, Schlafplätze: 150

Totalphütte 2385 m, ÖAV, Dusche: ja, mobil: +43 664 2400260, Schlafplätze: 85

Heinrich-Hueter-Hütte 1766 m, ÖAV, Dusche: ja, Tel: +43 5556 76570, Schlafplätze: 80

Sarotlahütte 1611 m, ÖAV, Dusche: nein, Tel: +43 650 2881290, Schlafplätze: 46