



hiking Berchtesgaden june 2018

Typ: **Rundtour**
Etappen: **4**
Länge: **55.32 km**
Zeitraum: **.. - ..**

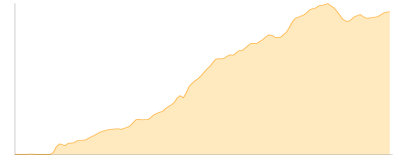
Gehzeit: **31:25 Stunden**
Aufstieg: **4595 Hm**
Abstieg: **4594 Hm**

Etappe 1

St- Bartholomä - Ingolstädter Haus

Wandern - 1904 Hm Aufstieg - 400 Hm Abstieg - **08:45** Stunden Gehzeit - 13.1 km Strecke

St. Bartholomä 606m - Ingolstädter Haus 2119m

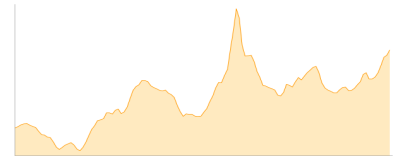


Etappe 2

Ingolstädter Haus - Biwakschachtel Wildalmkirchl

Wandern - 1188 Hm Aufstieg - 871 Hm Abstieg - **07:30** Stunden Gehzeit - 14.23 km Strecke

Ingolstädter Haus 2119m - Biwakschachtel Wildalmkirchl 2417m

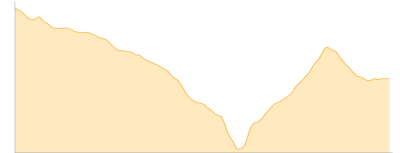


Etappe 3

Biwakschachtel Wildalmkirchl - Gotzenalm

Wandern - 1170 Hm Aufstieg - 1917 Hm Abstieg - **09:35** Stunden Gehzeit - 14.65 km Strecke

Biwakschachtel Wildalmkirchl 2417m - Gotzenalm 1685m

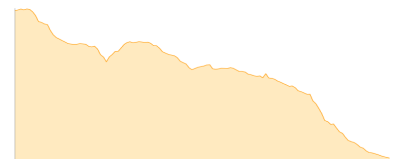


Etappe 4

Gotzenalm - Dr.-Hugo-Beck-Haus - Dörfel

Wandern - 333 Hm Aufstieg - 1406 Hm Abstieg - **05:35** Stunden Gehzeit - 13.34 km Strecke

Gotzenalm 1685m - Dr.-Hugo-Beck-Haus 1260m - Dörfel 613m





hiking Berchtesgaden june 2018

Mögliche Unterkünfte

Ingolstädter Haus 2119 m, DAV, Dusche: ja, Tel: +43 6582 8353, mobil: +43 664 1605733, Schlafplätze: 115

Gotzenalm 1685 m, AV: k.A., Dusche: nein, Tel: +49 8652 690900, Schlafplätze: 101

Dr.-Hugo-Beck-Haus 1260 m, privat, Dusche: k.A., Schlafplätze: -