



# Allgäu-Tour August 2018

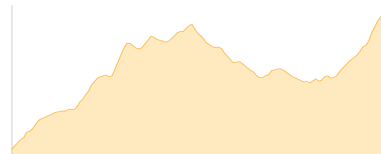
Typ:	<b>Hufeisen</b>	Gehzeit:	<b>18:50 Stunden</b>
Etappen:	<b>4</b>	Aufstieg:	<b>2644 Hm</b>
Länge:	<b>35.58 km</b>	Abstieg:	<b>2785 Hm</b>
Zeitraum:	<b>10.08.2018 - 12.08.2018</b>		

## **Etappe 1** 10.08.2018 Freitag

### **Söllereckbahn - Fiderepasshütte**

Wandern - 1213 Hm Aufstieg - 497 Hm Abstieg - **06:25** Stunden Gehzeit - 11.1 km Strecke

Söllereckbahn Bergstation 1345m - Fiderepasshütte 2070m

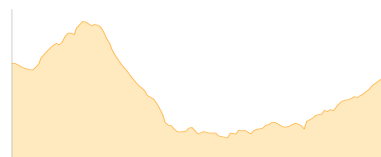


## **Etappe 2** 11.08.2018 Samstag

### **Fiderepasshütte - Mindelheimer Hütte**

Wandern - 393 Hm Aufstieg - 426 Hm Abstieg - **02:45** Stunden Gehzeit - 4.91 km Strecke

Fiderepasshütte 2070m - Mindelheimer Hütte 2013m

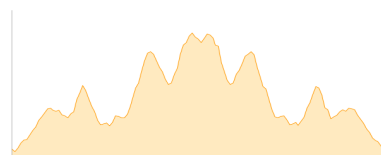


## **Etappe 3** 11.08.2018 Samstag

### **Mindelheimer Hütte - Mittlerer Schafalpenkopf - Mindelheimer Hütte**

Wandern - 629 Hm Aufstieg - 629 Hm Abstieg - **04:00** Stunden Gehzeit - 5.07 km Strecke

Mindelheimer Hütte 2013m - Mittlerer Schafalpenkopf 2302m - Mindelheimer Hütte 2013m

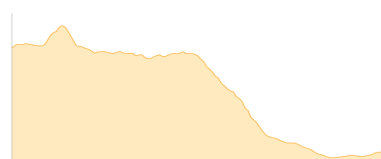


## **Etappe 4** 12.08.2018 Sonntag

### **Mindelheimer Hütte - Widdersteinhütte - Obergemstalalpe - Mittelberg**

Wandern - 409 Hm Aufstieg - 1233 Hm Abstieg - **05:40** Stunden Gehzeit - 14.51 km Strecke

Mindelheimer Hütte 2013m - Widdersteinhütte 2015m - Obergemstalalpe 1694m - Mittelberg Weiher 1171m - Mittelberg [V] 1207m





## Allgäu-Tour August 2018

### Mögliche Unterkünfte

Fiderepasshütte 2070 m, DAV, Dusche: nein, Tel: +43 664 3203676, Schlafplätze: 120

Mindelheimer Hütte 2013 m, DAV, Dusche: nein, Tel: +49 8322 700153, Schlafplätze: 120

Widersteinhütte 2015 m, privat, Dusche: k.A., Tel: +43 664 3912524, Schlafplätze: 25

Obergemstelalpe 1694 m, privat, Dusche: k.A., Schlafplätze: -