



Oberstdorf - Hohes Licht über Heilbronner Weg

Typ: **Rundtour**
Etappen: **3**
Länge: **32.02 km**
Zeitraum: .. - ..

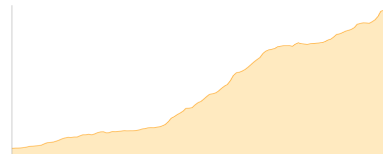
Gehzeit: **20:04 Stunden**
Aufstieg: **3068 Hm**
Abstieg: **2894 Hm**

Etappe 1

Eschbach - Rappenseehütte

Wandern - 1160 Hm Aufstieg - 55 Hm Abstieg - **04:55** Stunden Gehzeit - 7.19 km Strecke

Alpe Eschbach 967m - Rappenseehütte 2091m

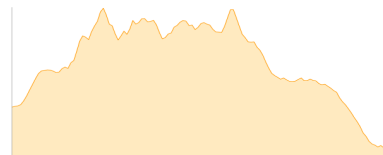


Etappe 2

Rappenseehütte - Hohes Licht - Mädelegabel - Kemptner Hütte

Wandern - 1087 Hm Aufstieg - 1304 Hm Abstieg - **07:40** Stunden Gehzeit - 11.53 km Strecke

Rappenseehütte 2091m - Hohes Licht 2651m - Mädelegabel 2644m - Kemptner Hütte 1845m

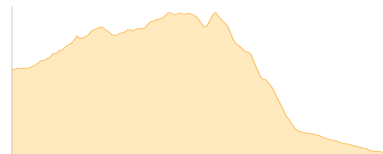


Etappe 3

Kemptner Hütte - Kreuzeck - Rauheck - Gerstruben

Wandern - 821 Hm Aufstieg - 1535 Hm Abstieg - **07:30** Stunden Gehzeit - 13.3 km Strecke

Kemptner Hütte 1845m - Kreuzeck (Tirol) 2376m - Rauheck (Oberstdorf) 2385m - Gerstruben 1145m





Oberstdorf - Hohes Licht über Heilbronner Weg

Mögliche Unterkünfte

Rappenseehütte 2091 m, DAV, Dusche: ja, Tel: +49 8322 700155, Schlafplätze: 342

Kemptner Hütte 1845 m, DAV, Dusche: k.A., Tel: +49 8322 700152, Schlafplätze: 285