



2018 - Wandern - Schlern 2

Typ:
Etappen: **4**
Länge: **37.92 km**
Zeitraum: .. - ..

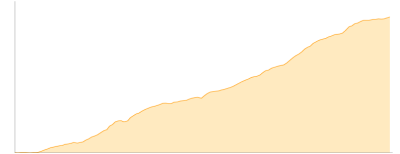
Gehzeit: **16:31 Stunden**
Aufstieg: **2180 Hm**
Abstieg: **2181 Hm**

Etappe 1

Campingplatz Miravalle - Rifugio Micheluzzi

Wandern - 467 Hm Aufstieg - 21 Hm Abstieg - **02:10** Stunden Gehzeit - 3.99 km Strecke

Campingplatz Miravalle 1401m - Rifugio Micheluzzi 1860m

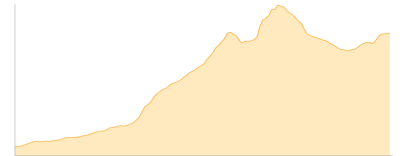


Etappe 2

Rifugio Micheluzzi - Tierser Alpl - Schlernhaus

Wandern - 967 Hm Aufstieg - 363 Hm Abstieg - **05:35** Stunden Gehzeit - 12.37 km Strecke

Rifugio Micheluzzi 1860m - Tierser Alpl 2440m - Schlernhaus 2457m



Etappe 3

Schlernhaus - Tierser Alpl - Mahlknechthütte - Plattkofelhütte

Wandern - 712 Hm Aufstieg - 858 Hm Abstieg - **05:55** Stunden Gehzeit - 14.67 km Strecke

Schlernhaus 2457m - Tierser Alpl 2440m - Mahlknechthütte 2054m - Plattkofelhütte 2300m




Etappe 4

Plattkofelhütte - Campingplatz Miravalle

Wandern - 34 Hm Aufstieg - 939 Hm Abstieg - **02:50** Stunden Gehzeit - 6.88 km Strecke

Plattkofelhütte 2300m - Campingplatz Miravalle 1401m





2018 - Wandern - Schlern 2

Mögliche Unterkünfte

Rifugio Micheluzzi 1860 m, AV: k.A., Dusche: k.A., Schlafplätze: -

Tierser Alpl 2440 m, privat, Dusche: k.A., Schlafplätze: -

Schlernhaus 2457 m, CAI, Dusche: k.A., Schlafplätze: -

Mahlknechthütte 2054 m, AV: k.A., Dusche: k.A., Schlafplätze: -

Plattkofelhütte 2300 m, AV: k.A., Dusche: k.A., Schlafplätze: -