



Alpenüberquerung

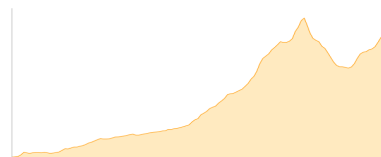
Typ:	Strecke	Gehzeit:	52:48 Stunden
Etappen:	8	Aufstieg:	7125 Hm
Länge:	96.09 km	Abstieg:	8525 Hm
Zeitraum:	.. - ..		

Etappe 1

Talstation Nebelhornbahn - Oytalhaus - Käseralpe - Himmelecksattel - Prinz-Luitpold-Haus

Wandern - 1527 Hm Aufstieg - 532 Hm Abstieg - **08:25** Stunden Gehzeit - 17.77 km Strecke

Talstation Nebelhornbahn 823m - Oytalhaus 1010m - Käseralpe 1405m - Himmelecksattel 2005m - Prinz-Luitpold-Haus 1846m

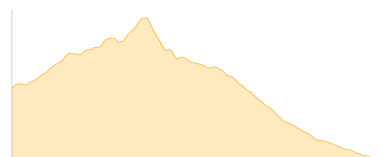


Etappe 2

Prinz-Luitpold-Haus - Balkenscharte - Kreuzspitze -Allgäu- - Hochvogel - Hinterhornbach

Hochalpin - 880 Hm Aufstieg - 1585 Hm Abstieg - **07:25** Stunden Gehzeit - 10.46 km Strecke

Prinz-Luitpold-Haus 1846m - Balkenscharte 2242m - Kreuzspitze [Allgäu] 2367m - Hochvogel 2592m - Hinterhornbach 1109m

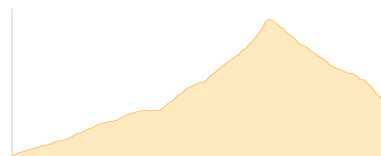


Etappe 3

Pfafflar - Hahntennjoch - Scharnitzsattel - Muttekopfhütte

Wandern - 828 Hm Aufstieg - 513 Hm Abstieg - **04:40** Stunden Gehzeit - 7.34 km Strecke

Pfafflar 1619m - Hahntennjoch 1894m - Scharnitzsattel 2441m - Muttekopfhütte 1934m

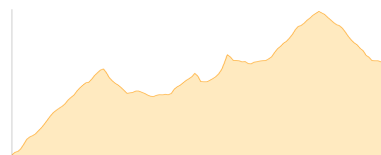


Etappe 4

Ludwigsburger Hütte - Lehnerjoch - Erlanger Hütte - Wildgrat - Erlanger Hütte

Wandern - 1317 Hm Aufstieg - 717 Hm Abstieg - **07:15** Stunden Gehzeit - 11.26 km Strecke

Ludwigsburger Hütte 1935m - Lehnerjoch 2510m - Erlanger Hütte 2550m - Wildgrat 2971m - Erlanger Hütte 2550m




Etappe 5

Erlanger Hütte - Umhausen

Wandern - 154 Hm Aufstieg - 1658 Hm Abstieg - **05:05** Stunden Gehzeit - 10.25 km Strecke

Erlanger Hütte 2550m - Umhausen 1031m

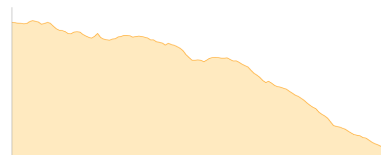


Etappe 6

Tiefenbachgletscher - Weißkar - Vent

Wandern - 240 Hm Aufstieg - 1146 Hm Abstieg - **04:20** Stunden Gehzeit - 9.88 km Strecke

Tiefenbachgletscher 2799m - Weißkar 2656m - Vent 1895m





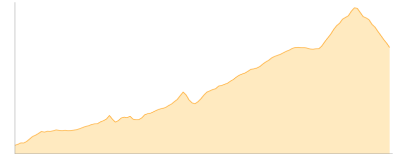
Alpenüberquerung

Etappe 7

Vent - Hochjoch-Hospiz - Schöne Aussicht - Im hintern Eis - Schöne Aussicht

Hochalpin - 1689 Hm Aufstieg - 736 Hm Abstieg - **09:25** Stunden Gehzeit - 18.66 km Strecke

Vent 1895m - Hochjoch-Hospiz 2413m - Schöne Aussicht [BZ] 2842m - Im hintern Eis 3270m - Schöne Aussicht [BZ] 2842m

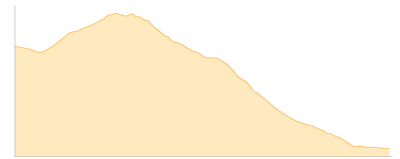


Etappe 8

Schöne Aussicht - Grawand - Finailsee - Finalhof - Vernagt

Hochalpin - 490 Hm Aufstieg - 1638 Hm Abstieg - **06:15** Stunden Gehzeit - 10.47 km Strecke

Schöne Aussicht [BZ] 2842m - Grawand 3251m - Finailsee 2690m - Finalhof 1946m - Vernagt 1691m





Alpenüberquerung

Mögliche Unterkünfte

Oytalhaus 1010 m, AV: k.A., Dusche: k.A., Schlafplätze: -

Prinz-Luitpold-Haus 1846 m, DAV, Dusche: ja, Tel: +49 08322 700154, Schlafplätze: 172

Muttekopfhütte 1934 m, ÖAV, Dusche: ja, Tel: +43 664 123 69 28, mobil: +43 664 1236928, Schlafplätze: 70

Ludwigsburger Hütte 1935 m, DAV, Dusche: ja, Tel: +43 5414 87537, mobil: +43 664 4632543, Schlafplätze: 51

Erlanger Hütte 2550 m, DAV, Dusche: nein, mobil: +43 664 3920268, Schlafplätze: 48

Hochjoch-Hospiz 2413 m, DAV, Dusche: ja, Tel: +43 676 6305998, mobil: +43 720 347821, Schlafplätze: 60

Schöne Aussicht [BZ] 2842 m, privat, Dusche: ja, Tel: +39 0473 662140, Schlafplätze: 72

Finailhof 1946 m, AV: k.A., Dusche: k.A., Schlafplätze: -