



Ostseite Königssee 3 Tage

Typ: **Rundtour**
Etappen: **3**
Länge: **31.49 km**
Zeitraum: .. - ..

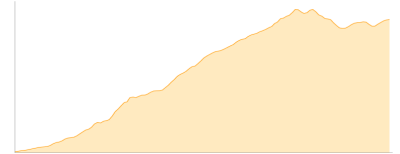
Gehzeit: **21:25 Stunden**
Aufstieg: **3278 Hm**
Abstieg: **3283 Hm**

Etappe 1

Dörfel - Jenner - Carl-von-Stahl-Haus

Wandern - 1429 Hm Aufstieg - 289 Hm Abstieg - **06:30** Stunden Gehzeit - 9.5 km Strecke

Dörfel 613m - Jenner 1874m - Carl-von-Stahl-Haus 1736m

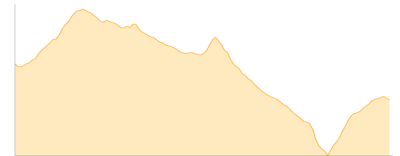


Etappe 2

Carl-von-Stahl-Haus - Schneibstein - Windschartenkopf - Seeleinsee - Wasseralm in der Röth

Wandern - 1373 Hm Aufstieg - 1706 Hm Abstieg - **09:40** Stunden Gehzeit - 13.29 km Strecke

Carl-von-Stahl-Haus 1736m - Schneibstein 2276m - Windschartenkopf 2211m - Seeleinsee 1809m - Wasseralm in der Röth 1423m

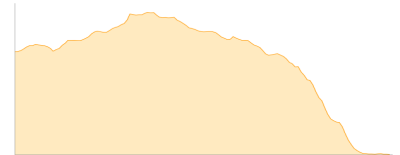


Etappe 3

Wasseralm in der Röth - Halsköpfl - Saletalm

Wandern - 476 Hm Aufstieg - 1288 Hm Abstieg - **05:15** Stunden Gehzeit - 8.71 km Strecke

Wasseralm in der Röth 1423m - Halsköpfl 1718m - Saletalm 609m





Ostseite Königssee 3 Tage

Mögliche Unterkünfte

Carl-von-Stahl-Haus 1736 m, ÖAV, Dusche: ja, Tel: +49 8652 6559922, Schlafplätze: 94

Wasseralm in der Röth 1423 m, DAV, Dusche: nein, Tel: +49 8652 609 11 60, Schlafplätze: 40