



Wandermädels Kaiser

Typ: **Rundtour**
Etappen: **4**
Länge: **38.95 km**
Zeitraum: .. - ..

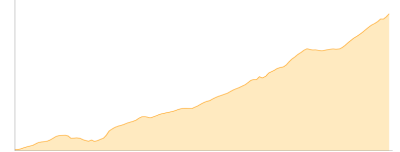
Gehzeit: **26:42 Stunden**
Aufstieg: **4094 Hm**
Abstieg: **4095 Hm**

Etappe 1

Kufstein - Vorderkaiserfeldenhütte

Wandern - 995 Hm Aufstieg - 90 Hm Abstieg - **04:10** Stunden Gehzeit - 5.33 km Strecke

Kaiserlift 502m - Vorderkaiserfeldenhütte 1384m

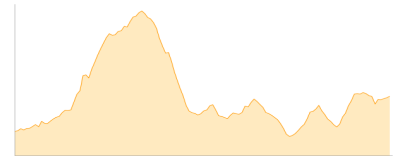


Etappe 2

Vorderkaiserfeldenhütte - Pyramidenspitze - Stripsenjochhaus

Wandern - 1173 Hm Aufstieg - 1017 Hm Abstieg - **07:25** Stunden Gehzeit - 11.61 km Strecke

Vorderkaiserfeldenhütte 1384m - Pyramidenspitze 1997m - Stripsenjochhaus 1577m

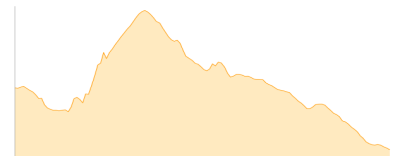


Etappe 3

Stripsenjochhaus - Ellmauer Tor - Riedlhütte

Wandern - 770 Hm Aufstieg - 1099 Hm Abstieg - **05:35** Stunden Gehzeit - 6.52 km Strecke

Stripsenjochhaus 1577m - Ellmauer Tor 1981m - Riedlhütte 1224m

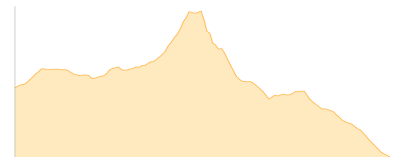


Etappe 4

Riedlhütte - Scheffauer - Kaindlhütte - Kufstein

Wandern - 1156 Hm Aufstieg - 1889 Hm Abstieg - **09:35** Stunden Gehzeit - 15.49 km Strecke

Riedlhütte 1224m - Scheffauer 2111m - Kaindlhütte 1293m - Kaiserlift 502m





Wandermädels Kaiser

Mögliche Unterkünfte

Vorderkaiserfeldenhütte 1384 m, DAV, Dusche: ja, Tel: +43 5372 63482, Schlafplätze: 87

Stripsenjochhaus 1577 m, ÖAV, Dusche: ja, Tel: +43 5372 62579, mobil: +43 664 3559094, Schlafplätze: 160

Riedlhütte 1224 m, privat, Dusche: k.A., Schlafplätze: -

Kaindlhütte 1293 m, privat, Dusche: k.A., mobil: +43 664 1 68 65 68, Schlafplätze: 47