



Triglav wandern

Typ: **Rundtour**
Etappen: **4**
Länge: **35.24 km**
Zeitraum: .. - ..

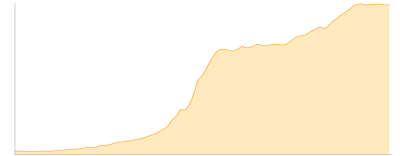
Gehzeit: **21:56 Stunden**
Aufstieg: **3270 Hm**
Abstieg: **3258 Hm**

Etappe 1

Koca pri Triglavski jeseri

Wandern - 1249 Hm Aufstieg - 90 Hm Abstieg - **05:30** Stunden Gehzeit - 8.28 km Strecke

Koca pri Triglavski jeseri 1685m

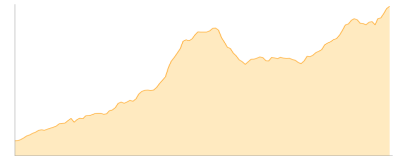


Etappe 2

Koca pri Triglavski jeseri - Triglavski dom

Wandern - 1248 Hm Aufstieg - 445 Hm Abstieg - **06:25** Stunden Gehzeit - 11.17 km Strecke

Koca pri Triglavski jeseri 1685m - Triglavski dom 2515m

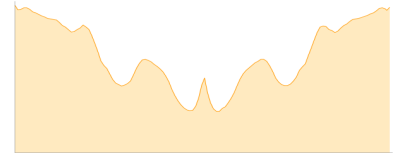


Etappe 3

Triglavski dom - Triglav - Triglavski dom

Wandern - 426 Hm Aufstieg - 426 Hm Abstieg - **02:35** Stunden Gehzeit - 2.55 km Strecke

Triglavski dom 2515m - Triglav 2868m - Triglavski dom 2515m



Etappe 4

Triglavski dom - Stara Fuzina

Wandern - 347 Hm Aufstieg - 2297 Hm Abstieg - **07:25** Stunden Gehzeit - 13.24 km Strecke

Triglavski dom 2515m - Stara Fuzina 542m





Triglav wandern

Mögliche Unterkünfte

Koca pri Triglavski jeseri 1685 m, AV: k.A., Dusche: k.A., Schlafplätze: -

Triglavski dom 2515 m, AV: k.A., Dusche: k.A., Schlafplätze: -