



# Allgäuer Berge

Typ: **Hufeisen**  
Etappen: **4**  
Länge: **26.14 km**  
Zeitraum: .. - ..

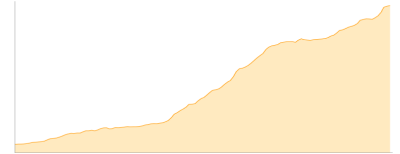
Gehzeit: **16:16 Stunden**  
Aufstieg: **2799 Hm**  
Abstieg: **1807 Hm**

## Etappe 1

### Eschbach - Rappenseehütte

Wandern - 1160 Hm Aufstieg - 55 Hm Abstieg - **04:55** Stunden Gehzeit - 7.19 km Strecke

Alpe Eschbach 967m - Rappenseehütte 2091m

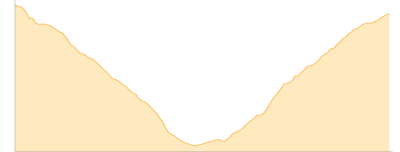


## Etappe 2

### Rappenseehütte - Mindelheimer Hütte

Wandern - 848 Hm Aufstieg - 896 Hm Abstieg - **05:40** Stunden Gehzeit - 8.24 km Strecke

Rappenseehütte 2091m - Mindelheimer Hütte 2013m

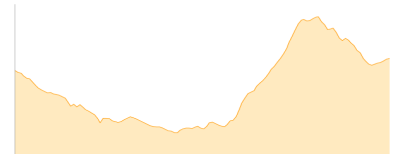


## Etappe 3

### Mindelheimer Hütte - Fiderescharte - Fiderepasshütte

Wandern - 408 Hm Aufstieg - 375 Hm Abstieg - **02:45** Stunden Gehzeit - 4.88 km Strecke

Mindelheimer Hütte 2013m - Fiderescharte 2214m - Fiderepasshütte 2070m

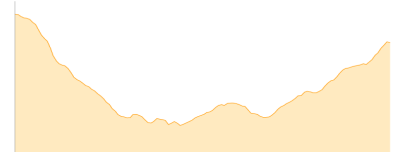


## Etappe 4

### Fiderepasshütte - Fellhorn -Station-

Wandern - 383 Hm Aufstieg - 481 Hm Abstieg - **03:00** Stunden Gehzeit - 5.83 km Strecke

Fiderepasshütte 2070m - Fellhorn (Station) 1967m





# Allgäuer Berge

## Mögliche Unterkünfte

Rappenseehütte 2091 m, DAV, Dusche: ja, Tel: +49 8322 700155, Schlafplätze: 342

Mindelheimer Hütte 2013 m, DAV, Dusche: nein, Tel: +49 8322 700153, Schlafplätze: 120

Fiderepasshütte 2070 m, DAV, Dusche: nein, Tel: +43 664 3203676, Schlafplätze: 120