



Rosengarten 2018

Typ: **Hufeisen**
Etappen: **4**
Länge: **37.55 km**
Zeitraum: **30.07.2018 - 02.08.2018**

Gehzeit: **22:22 Stunden**
Aufstieg: **3017 Hm**
Abstieg: **3786 Hm**

Etappe 1 30.07.2018 Montag

Compatsch - Schlernhaus

Wandern - 904 Hm Aufstieg - 309 Hm Abstieg - **04:45** Stunden Gehzeit - 8.3 km Strecke

Compatsch 1850m - Schlernhaus 2457m

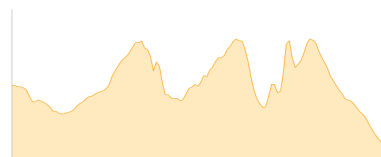


Etappe 2 31.07.2018 Dienstag

Schlernhaus - Tierser Alpl - Grasleitenpasshütte - Vajolet-Hütte

Wandern - 893 Hm Aufstieg - 1107 Hm Abstieg - **06:35** Stunden Gehzeit - 11.11 km Strecke

Schlernhaus 2457m - Tierser Alpl 2440m - Grasleitenpasshütte 2601m - Vajolet-Hütte 2243m

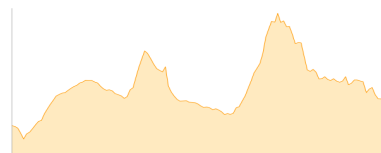


Etappe 3 01.08.2018 Mittwoch

Vajolet-Hütte - Rotwandhütte - Kölner Hütte

Wandern - 1146 Hm Aufstieg - 1044 Hm Abstieg - **07:10** Stunden Gehzeit - 10.36 km Strecke

Vajolet-Hütte 2243m - Rotwandhütte 2283m - Kölner Hütte 2337m

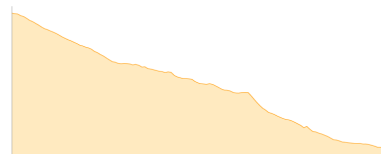


Etappe 4 02.08.2018 Donnerstag

Kölner Hütte - St- Zyprian

Wandern - 74 Hm Aufstieg - 1326 Hm Abstieg - **03:50** Stunden Gehzeit - 7.79 km Strecke

Kölner Hütte 2337m - St. Zyprian 1093m





Rosengarten 2018

Mögliche Unterkünfte

Schlernhaus 2457 m, CAI, Dusche: k.A., Schlafplätze: -

Tierser Alpl 2440 m, privat, Dusche: k.A., Schlafplätze: -

Grasleitenpasshütte 2601 m, AV: k.A., Dusche: k.A., Schlafplätze: -

Vajolet-Hütte 2243 m, SAT, Dusche: k.A., Schlafplätze: -

Rotwandhütte 2283 m, SAT, Dusche: k.A., Schlafplätze: 62

Kölner Hütte 2337 m, CAI, Dusche: k.A., Tel: +39 0471 612033, mobil: +39 0335 6563512, Schlafplätze: 60