



# Großarl 2018


Typ:	<b>Hufeisen</b>	Gehzeit:	<b>10:39 Stunden</b>
Etappen:	<b>3</b>	Aufstieg:	<b>1732 Hm</b>
Länge:	<b>19.19 km</b>	Abstieg:	<b>1245 Hm</b>
Zeitraum:	<b>11.06.2018 - 13.06.2018</b>		

## **Etappe 1** 11.06.2018 Montag

### **Großarl: Halmoosalm - Karteisalm - Karteistörl - Tappenkarseehütte - ... - Tappenkarseehütte**

Wandern - 955 Hm Aufstieg - 426 Hm Abstieg - **05:05** Stunden Gehzeit - 8.3 km Strecke

Halmoosalm 1298m - Karteisalm 1652m - Karteistörl 2124m - Tappenkarseehütte 1820m - Tappenkarseealm 1768m - Tappenkarseehütte 1820m

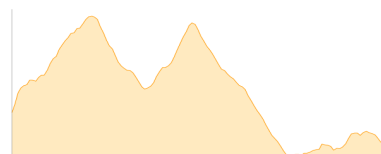


## **Etappe 2** 12.06.2018 Dienstag

### **Großarl: Tappenkarseehütte - Filzmoosalm - Loosbühelalm**

Wandern - 562 Hm Aufstieg - 631 Hm Abstieg - **04:10** Stunden Gehzeit - 8.08 km Strecke

Tappenkarseehütte 1820m - Draugsteintörl 2077m - Filzmoossattel 2062m - Filzmoosalm 1710m - Loosbühelalm 1769m

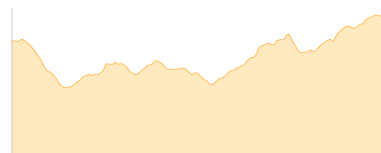


## **Etappe 3** 13.06.2018 Mittwoch

### **Großarl: Loosbühelalm - Weissalm - Ellmau Alm**

Wandern - 215 Hm Aufstieg - 188 Hm Abstieg - **01:25** Stunden Gehzeit - 2.81 km Strecke

Loosbühelalm 1769m - Weissalm 1724m - Ellmau Alm 1784m





## Großarl 2018

### Mögliche Unterkünfte

Karteisalm 1652 m, AV: k.A., Dusche: k.A., Schlafplätze: -

Tappenkarseehütte 1820 m, ÖAV, Dusche: k.A., Tel: +43 6418 308, mobil: +43 664 5793178, Schlafplätze: 55

Tappenkarseealm 1768 m, AV: k.A., Dusche: k.A., Schlafplätze: -

Filzmoosalm 1710 m, AV: k.A., Dusche: k.A., Tel: +43 6414 417, Schlafplätze: -

Loosbühelalm 1769 m, ÖAV, Dusche: k.A., Tel: +43 6414 408, Schlafplätze: 30

Weissalm 1724 m, ÖAV, Dusche: k.A., Tel: +43 6414 411, mobil: +43 664 4378020, Schlafplätze: 20

Ellmau Alm 1784 m, AV: k.A., Dusche: k.A., Schlafplätze: -