



Paznaun

Typ: **Stützpunkt**
Etappen: **6**
Länge: **48.83 km**
Zeitraum: **04.08.2014 - 09.08.2014**

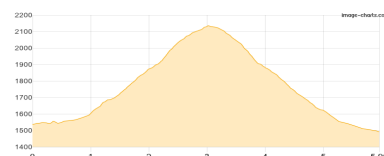
Gehzeit: **24:15 Stunden**
Aufstieg: **2982 Hm**
Abstieg: **3854 Hm**

Etappe 1 04.08.2014 Montag

Friedrichshafener Hütte

Wandern **T3** - 631 Hm Aufstieg - 700 Hm Abstieg - **04:20** Stunden Gehzeit - 6.35 km Strecke

Piel 1536m - Friedrichshafener Hütte 2138m

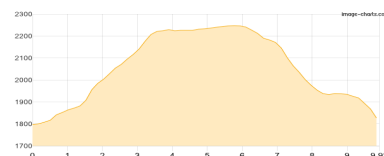


Etappe 2 05.08.2014 Dienstag

Ascher Hütte

Wandern **T3** - 460 Hm Aufstieg - 460 Hm Abstieg - **03:55** Stunden Gehzeit - 9.92 km Strecke

Medrigalm 1790m - Ascher Hütte 2256m - Glockscharte 2775m - Glockspitze 2846m

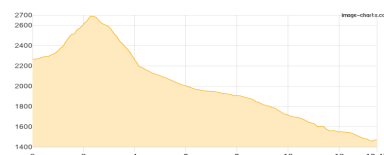


Etappe 3 06.08.2014 Mittwoch

Ritzenjoch

Wandern **T3** - 553 Hm Aufstieg - 1354 Hm Abstieg - **06:15** Stunden Gehzeit - 13.45 km Strecke

Pardatsch 1683m - Idalpe 2298m - Bodenalpe 1842m - Heidelberger Hütte 2264m - Ritzenjoch 2686m - Lareinbach 2125m - Lareinalpe 1860m - Ischgl Wildpark 1466m



Etappe 4 07.08.2014 Donnerstag

Zeinisjoch

Wandern **T1** - 79 Hm Aufstieg - 79 Hm Abstieg - **00:50** Stunden Gehzeit - 2.18 km Strecke

Zeinissee 1816m - Kops 1818m - Zeinissee 1816m

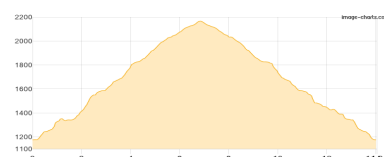


Etappe 5 08.08.2014 Freitag

Visnitzalpe

Wandern **T2** - 1049 Hm Aufstieg - 1049 Hm Abstieg - **07:25** Stunden Gehzeit - 14.04 km Strecke

Schönwies 1180m - Vissnitzwasserfall 1352m - Vissnitzalpe 1825m - Rotwegkapelle 1338m - Schönwies 1180m



Etappe 6 09.08.2014 Samstag

Greitspitze

Wandern **T2** - 210 Hm Aufstieg - 212 Hm Abstieg - **01:30** Stunden Gehzeit - 2.89 km Strecke

Pardatsch 1683m - Idalpe 2298m - Alp Trida 2276m - Alptrider Sattel 2498m - Viderjoch 2737m - Greitspitze 2871m





Paznaun

Mögliche Unterkünfte

Friedrichshafener Hütte 2138 m, DAV, Dusche: nein, Tel: +43 676 7908056, Schlafplätze: 55

Ascher Hütte 2256 m, DAV, Dusche: ja, Tel: +43 5441 8330, mobil: +43 660 3424067, Schlafplätze: 40

Bodenalpe 1842 m, privat, Dusche: k.A., Tel: +43 5444 5285, Schlafplätze: 75

Heidelberger Hütte 2264 m, DAV, Dusche: ja, mobil: +43 664 4253070, Schlafplätze: 156

Zeinisseesee 1816 m, AV: k.A., Dusche: k.A., Schlafplätze: -

Persönliche Anmerkungen

> HT 12-16

Fortsetzung > Werdenfels