



Wanderspaß

Typ: **Rundtour**
Etappen: **4**
Länge: **41.14 km**
Zeitraum: .. - ..

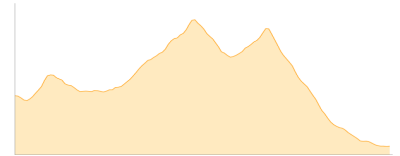
Gehzeit: **22:19 Stunden**
Aufstieg: **3176 Hm**
Abstieg: **3178 Hm**

Etappe 1

Douglasshütte - Lindauer Hütte

Wandern - 622 Hm Aufstieg - 855 Hm Abstieg - **05:05** Stunden Gehzeit - 10.12 km Strecke

Douglasshütte 1980m - Lindauer Hütte 1744m

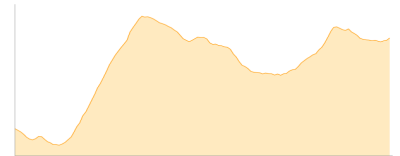


Etappe 2

Lindauer Hütte - Tilisunahütte - Carschinahütte

Wandern - 1061 Hm Aufstieg - 573 Hm Abstieg - **06:00** Stunden Gehzeit - 10.08 km Strecke

Lindauer Hütte 1744m - Tilisunahütte 2211m - Carschinahütte 2236m

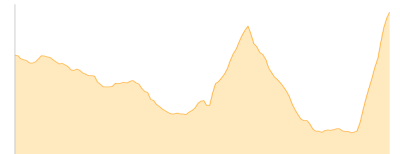


Etappe 3

Carschinahütte - Schweizer Tor - Totalphütte

Wandern - 862 Hm Aufstieg - 711 Hm Abstieg - **06:15** Stunden Gehzeit - 13.58 km Strecke

Carschinahütte 2236m - Schweizer Tor 2119m - Totalphütte 2385m



Etappe 4

Totalphütte - Schesaplana - Douglasshütte

Wandern - 631 Hm Aufstieg - 1039 Hm Abstieg - **05:05** Stunden Gehzeit - 7.37 km Strecke

Totalphütte 2385m - Schesaplana 2965m - Douglasshütte 1980m





Wanderspäß

Mögliche Unterkünfte

Douglashütte 1980 m, ÖAV, Dusche: ja, Tel: +43 5559 25951, Schlafplätze: 150

Lindauer Hütte 1744 m, DAV, Dusche: ja, mobil: +43 664 5033456, Schlafplätze: 163

Tilisunahütte 2211 m, ÖAV, Dusche: ja, mobil: +43 664 1472 896, Schlafplätze: 122

Carschinahütte 2236 m, SAC, Dusche: nein, Tel: +41 79 418 22 80, mobil: 076 311 18 70, Schlafplätze: 85

Totalphütte 2385 m, ÖAV, Dusche: ja, mobil: +43 664 2400260, Schlafplätze: 85