



Lechquellengebirge

Typ: **Rundtour**
Etappen: **3**
Länge: **29.65 km**
Zeitraum: .. - ..

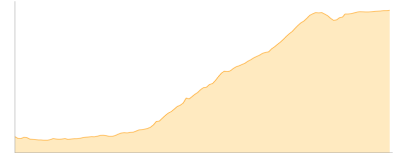
Gehzeit: **17:17 Stunden**
Aufstieg: **2534 Hm**
Abstieg: **2531 Hm**

Etappe 1

Buchboden - Biberacher Hütte

Wandern - 1079 Hm Aufstieg - 160 Hm Abstieg - **04:55** Stunden Gehzeit - 7.61 km Strecke

Buchboden 910m - Biberacher Hütte 1846m

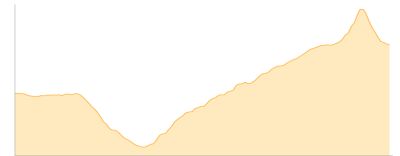


Etappe 2

Biberacher Hütte - Göppinger Hütte - Hochlichtspitze - Göppinger Hütte

Wandern - 1300 Hm Aufstieg - 885 Hm Abstieg - **07:40** Stunden Gehzeit - 12.26 km Strecke

Biberacher Hütte 1846m - Göppinger Hütte 2245m - Hochlichtspitze 2600m - Göppinger Hütte 2245m

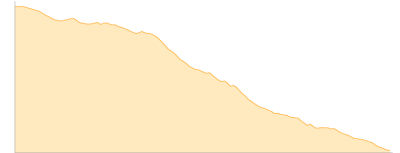


Etappe 3

Göppinger Hütte - Parkplatz Matonabach-Bad Rothenbrunnen

Wandern - 155 Hm Aufstieg - 1486 Hm Abstieg - **04:45** Stunden Gehzeit - 9.79 km Strecke

Göppinger Hütte 2245m - Parkplatz Matonabach/Bad Rothenbrunnen 920m





Lechquellengebirge

Mögliche Unterkünfte

Biberacher Hütte 1846 m, DAV, Dusche: nein, Tel: +43 5519 257, mobil: +43 699 16073048, Schlafplätze: 90

Göppinger Hütte 2245 m, DAV, Dusche: nein, Tel: +43 5583 3540, mobil: +43 664 3146854, Schlafplätze: 65