



Sommer Alpen Tour "einfach mal ins Blaue"

Typ: **Rundtour**
Etappen: **8**
Länge: **91.68 km**
Zeitraum: .. - ..

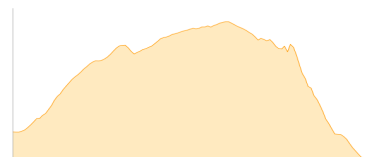
Gehzeit: **58:32 Stunden**
Aufstieg: **8829 Hm**
Abstieg: **8828 Hm**

Etappe 1

Hammerstiel - Kühroint - Watzmann-Ostwand-Hütte

Wandern - 830 Hm Aufstieg - 987 Hm Abstieg - **05:55** Stunden Gehzeit - 9.6 km Strecke

Hammerstiel 770m - Kühroint 1420m - Watzmann-Ostwand-Hütte 623m



Etappe 2

Watzmann-Ostwand-Hütte - Wasseralm in der Röth

Wandern - 1371 Hm Aufstieg - 562 Hm Abstieg - **07:10** Stunden Gehzeit - 12.08 km Strecke

Watzmann-Ostwand-Hütte 623m - Wasseralm in der Röth 1423m



Etappe 3

Wasseralm in der Röth - Grünsee -BY- - Biwakschachtel Wildalmkirchl

Wandern - 1762 Hm Aufstieg - 748 Hm Abstieg - **09:25** Stunden Gehzeit - 16.25 km Strecke

Wasseralm in der Röth 1423m - Grünsee [BY] 1492m - Biwakschachtel Wildalmkirchl 2417m

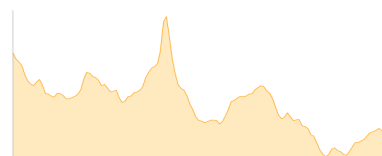


Etappe 4

Biwakschachtel Wildalmkirchl - Buchauer Scharte - Riemannhaus - Ingolstädter Haus

Wandern - 865 Hm Aufstieg - 1185 Hm Abstieg - **07:05** Stunden Gehzeit - 14.4 km Strecke

Biwakschachtel Wildalmkirchl 2417m - Buchauer Scharte 2266m - Riemannhaus 2177m - Ingolstädter Haus 2119m



Etappe 5

Ingolstädter Haus - Watzmann-Ostwand-Biwak

Wandern - 1507 Hm Aufstieg - 1198 Hm Abstieg - **08:30** Stunden Gehzeit - 8.95 km Strecke

Ingolstädter Haus 2119m - Watzmann-Ostwand-Biwak 2384m



Etappe 6

Watzmann-Ostwand-Biwak - Hochalm

Wandern - 914 Hm Aufstieg - 1803 Hm Abstieg - **07:55** Stunden Gehzeit - 10.31 km Strecke

Watzmann-Ostwand-Biwak 2384m - Hochalm 1520m





Sommer Alpen Tour "einfach mal ins Blaue"

Etappe 7

Hochalm - Unterstand Wimbach - Watzmannhaus

Wandern - 1400 Hm Aufstieg - 1042 Hm Abstieg - **08:10** Stunden Gehzeit - 11.35 km Strecke

Hochalm 1520m - Unterstand Wimbach 800m - Watzmannhaus 1930m

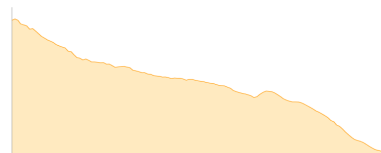


Etappe 8

Watzmannhaus - Kühroint - Hammerstiel

Wandern - 180 Hm Aufstieg - 1303 Hm Abstieg - **04:20** Stunden Gehzeit - 8.74 km Strecke

Watzmannhaus 1930m - Kühroint 1420m - Hammerstiel 770m





Sommer Alpen Tour "einfach mal ins Blaue"

Mögliche Unterkünfte

Kühroint 1420 m, privat, Dusche: ja, Schlafplätze: -

Watzmann-Ostwand-Hütte 623 m, DAV, Dusche: k.A., Tel: +49 8652 964937, Schlafplätze: 40

Wasseralm in der Röth 1423 m, DAV, Dusche: nein, Tel: +49 8652 609 11 60, Schlafplätze: 40

Riemannhaus 2177 m, DAV, Dusche: ja, Tel: +43 6582 73300, Schlafplätze: 104

Ingolstädter Haus 2119 m, DAV, Dusche: ja, Tel: +43 6582 8353, mobil: +43 664 1605733, Schlafplätze: 115

Watzmannhaus 1930 m, DAV, Dusche: nein, Tel: +49 8652 964222, Schlafplätze: 210