



vol22

Typ:
Etappen: **8**
Länge: **117 km**
Zeitraum: .. - ..

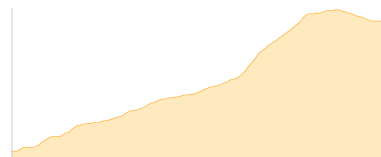
Gehzeit: **72:51 Stunden**
Aufstieg: **11007 Hm**
Abstieg: **10750 Hm**

Etappe 1

St- Leonhard im Passeiertal - Flecknerhütte

Wandern - 1577 Hm Aufstieg - 212 Hm Abstieg - **06:55** Stunden Gehzeit - 9.3 km Strecke

St. Leonhard in Passeier 688m - Flecknerhütte 2066m



Etappe 2

Flecknerhütte - Fleckner - Saxner - Glaitner Hochjoch - ... - Moarerbergalm -Poschalm-

Wandern - 1632 Hm Aufstieg - 1562 Hm Abstieg - **10:50** Stunden Gehzeit - 18.47 km Strecke

Flecknerhütte 2066m - Fleckner 2331m - Saxner 2358m - Glaitner Hochjoch 2389m - Schlattacher Joch 2264m - Übelsee 2320m - Kleine Kreuzspitze 2518m - Hohe Kreuzspitze 2743m - Gleckspitze 2620m - Moarerbergalm (Poschalm) 2110m

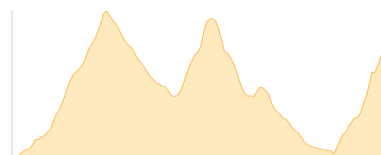


Etappe 3

Moarerbergalm -Poschalm- - Krapfenkarstspitz - Grohmannhütte - Teplitzer Hütte

Hochalpin - 1391 Hm Aufstieg - 961 Hm Abstieg - **07:55** Stunden Gehzeit - 10.74 km Strecke

Moarerbergalm (Poschalm) 2110m - Krapfenkarstspitz 2707m - Grohmannhütte 2254m - Teplitzer Hütte 2586m

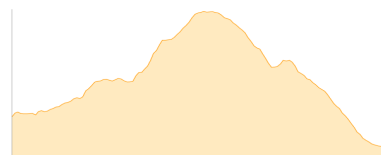


Etappe 4

Teplitzer Hütte - Becherhaus - Wilder Freiger - Gamsspitzl - Seescharte Freiger - Nürnberger Hütte

Hochalpin - 1048 Hm Aufstieg - 1318 Hm Abstieg - **07:30** Stunden Gehzeit - 11 km Strecke

Teplitzer Hütte 2586m - Becherhaus 3195m - Wilder Freiger 3418m - Gamsspitzl 3050m - Seescharte Freiger 2781m - Nürnberger Hütte 2278m



Etappe 5

Nürnberger Hütte - Niederl - Sulzenauhütte - Peiljoch - Großer Trögler - Dresdner Hütte

Wandern - 1345 Hm Aufstieg - 1320 Hm Abstieg - **08:40** Stunden Gehzeit - 12.34 km Strecke

Nürnberger Hütte 2278m - Niederl 2629m - Sulzenauhütte 2191m - Peiljoch 2672m - Großer Trögler 2902m - Dresdner Hütte 2308m

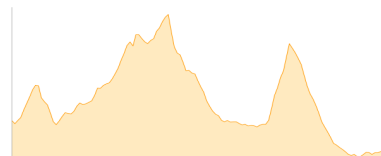


Etappe 6

Dresdner Hütte - Franz-Senn-Hütte

Wandern - 1501 Hm Aufstieg - 1660 Hm Abstieg - **11:05** Stunden Gehzeit - 21.94 km Strecke

Dresdner Hütte 2308m - Franz-Senn-Hütte 2147m





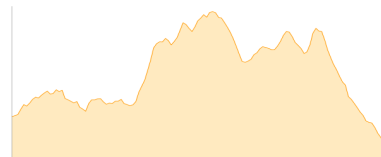
Etappe 7

Franz-Senn-Hütte - Wildkopfscharte - Schwarzhorn -T- - Gamskogel -IL- - ... - Adolf-Pichler-Hütte

Wandern - 1456 Hm Aufstieg - 1623 Hm Abstieg - **10:15** Stunden Gehzeit - 17.22 km Strecke

Franz-Senn-Hütte 2147m - Wildkopfscharte 2599m - Schwarzhorn [T] 2812m - Gamskogel [IL] 2659m -

Seejöchel 2518m - Schlicker Seespitze 2804m - Adolf-Pichler-Hütte 1977m



Etappe 8

Adolf-Pichler-Hütte - Steingrubenkogel - Malgrubenspitze - Marchreisenspitze - ... - Fulpmes

Wandern - 1057 Hm Aufstieg - 2094 Hm Abstieg - **09:45** Stunden Gehzeit - 16 km Strecke

Adolf-Pichler-Hütte 1977m - Steingrubenkogel 2633m - Malgrubenspitze 2571m - Marchreisenspitze 2620m -

Ampferstein 2556m - Fulpmes 947m





Mögliche Unterkünfte

Flecknerhütte 2066 m, AV: k.A., Dusche: k.A., Schlafplätze: -

Moarerbergalm (Poschalm) 2110 m, AV: k.A., Dusche: k.A., Schlafplätze: -

Grohmannhütte 2254 m, AV: k.A., Dusche: k.A., Tel: +39 335 804 7545, mobil: +39 0348 2400286, Schlafplätze: 10

Teplitzer Hütte 2586 m, AV: k.A., Dusche: k.A., Tel: +39 0472 656256, mobil: +39 338 1358371, Schlafplätze: 78

Becherhaus 3195 m, AV: k.A., Dusche: k.A., Schlafplätze: 100

Nürnberger Hütte 2278 m, DAV, Dusche: ja, Tel: +43 5226 2492, mobil: +43 664 1657461, Schlafplätze: 166

Sulzenauhütte 2191 m, DAV, Dusche: k.A., Tel: +43 5226 2432, mobil: +43 664 2716898, Schlafplätze: 140

Dresdner Hütte 2308 m, DAV, Dusche: ja, Tel: +43 5226 8112, Schlafplätze: 165

Franz-Senn-Hütte 2147 m, ÖAV, Dusche: ja, Tel: +43 5226 2218, mobil: +43 664 444 2094, Schlafplätze: 180

Adolf-Pichler-Hütte 1977 m, AV: k.A., Dusche: k.A., Tel: +43 5238 53194, Schlafplätze: 75