



Finale

Typ: **Strecke**
Etappen: **5**
Länge: **30.05 km**
Zeitraum: .. - ..

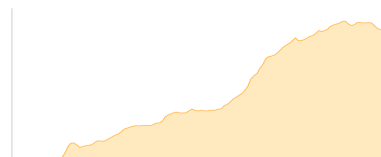
Gehzeit: **18:59 Stunden**
Aufstieg: **2893 Hm**
Abstieg: **2718 Hm**

Etappe 1

St- Bartholomä - Kärlingerhaus

Wandern - 1269 Hm Aufstieg - 244 Hm Abstieg - **05:55** Stunden Gehzeit - 9.14 km Strecke

St. Bartholomä 606m - Kärlingerhaus 1638m

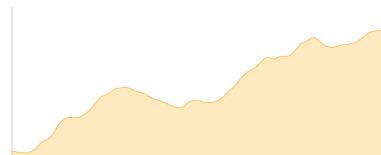


Etappe 2

Kärlingerhaus - Ingolstädter Haus

Wandern - 627 Hm Aufstieg - 147 Hm Abstieg - **03:05** Stunden Gehzeit - 5.29 km Strecke

Kärlingerhaus 1638m - Ingolstädter Haus 2119m



Etappe 3

Ingolstädter Haus - Riemannhaus

Wandern - 412 Hm Aufstieg - 373 Hm Abstieg - **03:00** Stunden Gehzeit - 6.52 km Strecke

Ingolstädter Haus 2119m - Riemannhaus 2177m

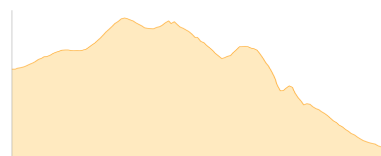


Etappe 4

Riemannhaus - Peter-Wiechenthaler-Hütte

Wandern - 505 Hm Aufstieg - 995 Hm Abstieg - **04:15** Stunden Gehzeit - 4.7 km Strecke

Riemannhaus 2177m - Peter-Wiechenthaler-Hütte 1752m



Etappe 5

Peter-Wiechenthaler-Hütte - Hubertus

Wandern - 80 Hm Aufstieg - 959 Hm Abstieg - **02:45** Stunden Gehzeit - 4.4 km Strecke

Peter-Wiechenthaler-Hütte 1752m - Hubertus 781m





Finale

Mögliche Unterkünfte

Kärlingerhaus 1638 m, DAV, Dusche: ja, Tel: +49 (0)8652-6019901, Schlafplätze: 203

Ingolstädter Haus 2119 m, DAV, Dusche: ja, Tel: +43 6582 8353, mobil: +43 664 1605733, Schlafplätze: 115

Riemannhaus 2177 m, DAV, Dusche: ja, Tel: +43 6582 73300, Schlafplätze: 104

Peter-Wiechenthaler-Hütte 1752 m, ÖAV, Dusche: k.A., Tel: +43 6582 73489, mobil: +43 664 9544822, Schlafplätze: 65