



Finale 2

Typ: **Strecke**
Etappen: **5**
Länge: **32.52 km**
Zeitraum: .. - ..

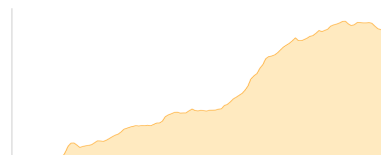
Gehzeit: **18:30 Stunden**
Aufstieg: **2746 Hm**
Abstieg: **2570 Hm**

Etappe 1

St- Bartholomä - Kärlingerhaus

Wandern - 1269 Hm Aufstieg - 244 Hm Abstieg - **05:55** Stunden Gehzeit - 9.14 km Strecke

St. Bartholomä 606m - Kärlingerhaus 1638m



Etappe 2

Kärlingerhaus - Riemannhaus

Wandern - 614 Hm Aufstieg - 95 Hm Abstieg - **03:00** Stunden Gehzeit - 5.52 km Strecke

Kärlingerhaus 1638m - Riemannhaus 2177m



Etappe 3

Riemannhaus - Ingolstädter Haus

Wandern - 373 Hm Aufstieg - 412 Hm Abstieg - **02:55** Stunden Gehzeit - 6.52 km Strecke

Riemannhaus 2177m - Ingolstädter Haus 2119m

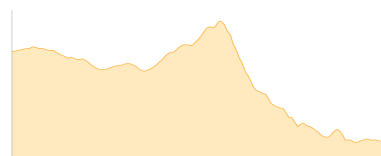


Etappe 4

Ingolstädter Haus - Peter-Wiechenthaler-Hütte

Wandern - 410 Hm Aufstieg - 860 Hm Abstieg - **03:55** Stunden Gehzeit - 6.95 km Strecke

Ingolstädter Haus 2119m - Peter-Wiechenthaler-Hütte 1752m




Etappe 5

Peter-Wiechenthaler-Hütte - Hubertus

Wandern - 80 Hm Aufstieg - 959 Hm Abstieg - **02:45** Stunden Gehzeit - 4.4 km Strecke

Peter-Wiechenthaler-Hütte 1752m - Hubertus 781m





Finale 2

Mögliche Unterkünfte

Kärlingerhaus 1638 m, DAV, Dusche: ja, Tel: +49 (0)8652-6019901, Schlafplätze: 203

Riemannhaus 2177 m, DAV, Dusche: ja, Tel: +43 6582 73300, Schlafplätze: 104

Ingolstädter Haus 2119 m, DAV, Dusche: ja, Tel: +43 6582 8353, mobil: +43 664 1605733, Schlafplätze: 115

Peter-Wiechenthaler-Hütte 1752 m, ÖAV, Dusche: k.A., Tel: +43 6582 73489, mobil: +43 664 9544822, Schlafplätze: 65