



Virgental

Typ: **Rundtour**
Etappen: **4**
Länge: **44.32 km**
Zeitraum: .. - ..

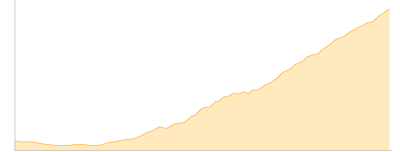
Gehzeit: **21:12 Stunden**
Aufstieg: **2872 Hm**
Abstieg: **2872 Hm**

Etappe 1

Matrei - Zunigalm

Wandern - 961 Hm Aufstieg - 88 Hm Abstieg - **04:15** Stunden Gehzeit - 6.12 km Strecke

Matrei in Osttirol 963m - Zunigalm 1846m



Etappe 2

Zunigalm - Garnitzle - Arnitzalm - Zupalseehütte

Wandern - 1358 Hm Aufstieg - 865 Hm Abstieg - **08:10** Stunden Gehzeit - 15.17 km Strecke

Zunigalm 1846m - Garnitzle 2196m - Arnitzalm 1848m - Zupalseehütte 2346m

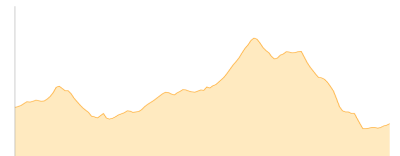


Etappe 3

Zupalseehütte - Lasörlinghütte

Wandern - 356 Hm Aufstieg - 400 Hm Abstieg - **02:45** Stunden Gehzeit - 6.32 km Strecke

Zupalseehütte 2346m - Lasörlinghütte 2293m

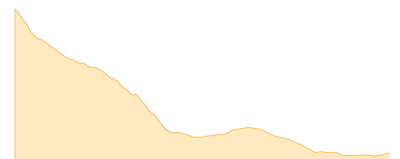


Etappe 4

Lasörlinghütte - Virgen - Matrei in Osttirol

Wandern - 197 Hm Aufstieg - 1519 Hm Abstieg - **06:00** Stunden Gehzeit - 16.71 km Strecke

Lasörlinghütte 2293m - Virgen 1186m - Matrei in Osttirol 963m





Virgental

Mögliche Unterkünfte

Zunigalm 1846 m, privat, Dusche: k.A., Tel: +43 664 9059063, Schlafplätze: 16

Arnitzalm 1848 m, privat, Dusche: k.A., Schlafplätze: -

Zupalseehütte 2346 m, privat, Dusche: ja, mobil: +43 650 5457402, Schlafplätze: 39

Lasörlinghütte 2293 m, privat, Dusche: ja, Tel: +43 664 9758899, Schlafplätze: 65

Persönliche Anmerkungen