



# Sommer 2018

Typ:  
Etappen: **6**  
Länge: **59.91 km**  
Zeitraum: .. - ..

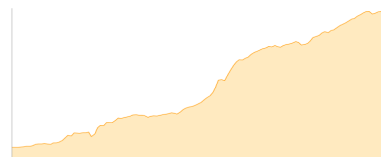
Gehzeit: **36:43 Stunden**  
Aufstieg: **5457 Hm**  
Abstieg: **5459 Hm**

## Etappe 1

### Parkplatz Hammersbach - Höllentalangerhütte

Wandern - 797 Hm Aufstieg - 167 Hm Abstieg - **03:40** Stunden Gehzeit - 5.47 km Strecke

Parkplatz Hammersbach 757m - Höllentalangerhütte 1387m



## Etappe 2

### Höllentalangerhütte - Wiener-Neustädter-Hütte

Wandern - 1501 Hm Aufstieg - 677 Hm Abstieg - **07:30** Stunden Gehzeit - 9.17 km Strecke

Höllentalangerhütte 1387m - Wiener-Neustädter-Hütte 2213m

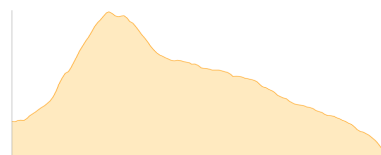


## Etappe 3

### Wiener-Neustädter-Hütte - Knorrhütte

Wandern - 605 Hm Aufstieg - 770 Hm Abstieg - **04:10** Stunden Gehzeit - 4.75 km Strecke

Wiener-Neustädter-Hütte 2213m - Knorrhütte 2052m

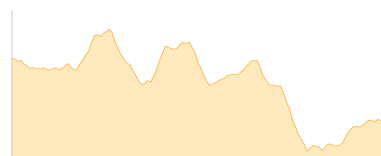


## Etappe 4

### Knorrhütte - Wangalm

Wandern - 1046 Hm Aufstieg - 1331 Hm Abstieg - **07:55** Stunden Gehzeit - 14.46 km Strecke

Knorrhütte 2052m - Wangalm 1753m




## Etappe 5

### Wangalm - Meilerhütte

Wandern - 1167 Hm Aufstieg - 602 Hm Abstieg - **06:05** Stunden Gehzeit - 8.18 km Strecke

Wangalm 1753m - Meilerhütte 2366m



## Etappe 6

### Meilerhütte - Parkplatz Hammersbach

Wandern - 341 Hm Aufstieg - 1912 Hm Abstieg - **07:20** Stunden Gehzeit - 17.86 km Strecke

Meilerhütte 2366m - Parkplatz Hammersbach 757m





## Sommer 2018

### Mögliche Unterkünfte

Höllentalangerhütte 1387 m, DAV, Dusche: ja, Tel: +49 8821 9438548, mobil: +43 664 4015200, Schlafplätze: 70

Wiener-Neustädter-Hütte 2213 m, ÖTK, Dusche: nein, mobil: +43 676 7304405, Schlafplätze: 35

Knorrhütte 2052 m, DAV, Dusche: ja, Tel: +49 1511 4443496, Schlafplätze: 112

Wangalm 1753 m, privat, Dusche: nein, mobil: +43 664 9196073, Schlafplätze: 45

Meilerhütte 2366 m, DAV, Dusche: nein, Tel: +49 171 522 7897, mobil: +49 171 522 78 97, Schlafplätze: 81