



ratikon-hohenweg

Typ: **Rundtour**
Etappen: **6**
Länge: **48.58 km**
Zeitraum: .. - ..

Gehzeit: **26:03 Stunden**
Aufstieg: **3702 Hm**
Abstieg: **3703 Hm**

Etappe 1

Partnun - Plasseggenpass - Tilisunahütte

Wandern - 722 Hm Aufstieg - 279 Hm Abstieg - **03:50** Stunden Gehzeit - 7.15 km Strecke

Partnunstafel 1763m - Plasseggenpass 2354m - Tilisunahütte 2211m



Etappe 2

Tilisunahütte - Lindauer Hütte

Wandern - 266 Hm Aufstieg - 733 Hm Abstieg - **02:55** Stunden Gehzeit - 4.75 km Strecke

Tilisunahütte 2211m - Lindauer Hütte 1744m

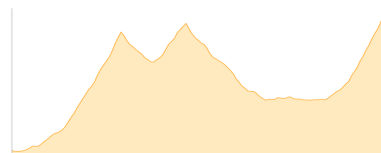


Etappe 3

Lindauer Hütte - Vera Joch - Totalphütte

Wandern - 1183 Hm Aufstieg - 544 Hm Abstieg - **06:30** Stunden Gehzeit - 11.39 km Strecke

Lindauer Hütte 1744m - Vera Joch 2330m - Totalphütte 2385m

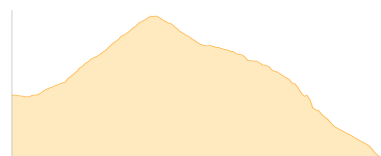


Etappe 4

Totalphütte - Schesaplana - Schesaplanahütte

Wandern - 641 Hm Aufstieg - 1114 Hm Abstieg - **05:05** Stunden Gehzeit - 5.75 km Strecke

Totalphütte 2385m - Schesaplana 2965m - Schesaplanahütte 1908m



Etappe 5

Schesaplanahütte - Gafalljoch - Carschinahütte

Wandern - 843 Hm Aufstieg - 521 Hm Abstieg - **06:00** Stunden Gehzeit - 15.61 km Strecke

Schesaplanahütte 1908m - Gafalljoch 2238m - Carschinahütte 2236m




Etappe 6

Carschinahütte - Partnun

Wandern - 47 Hm Aufstieg - 512 Hm Abstieg - **01:40** Stunden Gehzeit - 3.93 km Strecke

Carschinahütte 2236m - Partnunstafel 1763m





ratikon-hohenweg

Mögliche Unterkünfte

Tilisunahütte 2211 m, ÖAV, Dusche: ja, mobil: +43 664 1472 896, Schlafplätze: 122

Lindauer Hütte 1744 m, DAV, Dusche: ja, mobil: +43 664 5033456, Schlafplätze: 163

Totalhütte 2385 m, ÖAV, Dusche: ja, mobil: +43 664 2400260, Schlafplätze: 85

Schesaplanahütte 1908 m, SAC, Dusche: ja, Tel: +41 81 3251163, Schlafplätze: 85

Carschinahütte 2236 m, SAC, Dusche: nein, Tel: +41 79 418 22 80, mobil: 076 311 18 70, Schlafplätze: 85