



# Alpentour 5 Tage

Typ:  
Etappen: **5**  
Länge: **52.67 km**  
Zeitraum: .. - ..

Gehzeit: **27:12 Stunden**  
Aufstieg: **3751 Hm**  
Abstieg: **4039 Hm**

## Etappe 1

### Alpentour 1

Wandern - 981 Hm Aufstieg - 215 Hm Abstieg - **04:55** Stunden Gehzeit - 9.26 km Strecke

Rosswiese 1199m - Salzkofelhütte 1987m

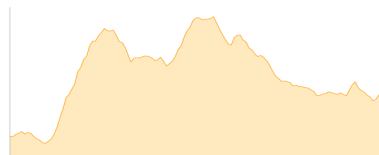


## Etappe 2

### Alpentour 2

Wandern - 1002 Hm Aufstieg - 807 Hm Abstieg - **06:30** Stunden Gehzeit - 12.24 km Strecke

Salzkofelhütte 1987m - Annaruhe 2508m - Feldnerhütte 2182m

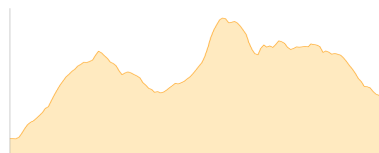


## Etappe 3

### Alpentour 3

Wandern - 811 Hm Aufstieg - 660 Hm Abstieg - **05:15** Stunden Gehzeit - 9.64 km Strecke

Feldnerhütte 2182m - Hochkreuz 2709m - Hugo-Gerbers-Hütte 2355m

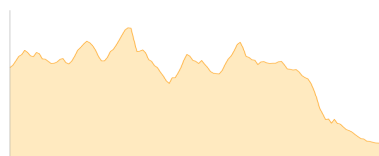


## Etappe 4

### Alpentour 4

Wandern - 849 Hm Aufstieg - 1199 Hm Abstieg - **06:50** Stunden Gehzeit - 12.83 km Strecke

Hugo-Gerbers-Hütte 2355m - Anna-Schutzhaus 1992m

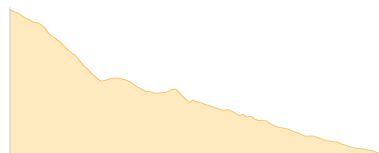


## Etappe 5

### Alpentour 5

Wandern - 108 Hm Aufstieg - 1158 Hm Abstieg - **03:45** Stunden Gehzeit - 8.7 km Strecke

Anna-Schutzhaus 1992m - Alpengasthof-H.Haßlacher 934m





# Alpentour 5 Tage

## Mögliche Unterkünfte

Salzkofelhütte 1987 m, ÖAV, Dusche: k.A., Tel: +43 664 16 15 602, mobil: +43 676 721 54 58, Schlafplätze: 25

Feldnerhütte 2182 m, ÖAV, Dusche: k.A., Tel: +43 650 6104379, Schlafplätze: 25

Hugo-Gerbers-Hütte 2355 m, ÖAV, Dusche: k.A., Tel: +43 664 5954740, mobil: +43 699 19523336, Schlafplätze: 25

Anna-Schutzhaus 1992 m, AV: k.A., Dusche: k.A., Schlafplätze: -

Alpengasthof-H.Haßlacher 934 m, AV: k.A., Dusche: k.A., Schlafplätze: -