



Hochalpine Texelgruppen-Erlebnisse

Typ: **Rundtour**
Etappen: **6**
Länge: **51.81 km**
Zeitraum: **.. - ..**

Gehzeit: **37:25 Stunden**
Aufstieg: **5795 Hm**
Abstieg: **5814 Hm**

Etappe 1

Pfelders - Zwickauer Hütte

Hochalpin - 1363 Hm Aufstieg - 26 Hm Abstieg - **05:15** Stunden Gehzeit - 5.51 km Strecke

Pfelderer Bach 1620m - Zwickauer Hütte 2989m



Etappe 2

Zwickauer Hütte - Hinterer Seelenkogel - Stettiner Hütte

Hochalpin - 1156 Hm Aufstieg - 1254 Hm Abstieg - **07:40** Stunden Gehzeit - 10.41 km Strecke

Zwickauer Hütte 2989m - Hinterer Seelenkogel 3470m - Stettiner Hütte 2875m

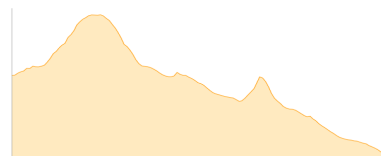


Etappe 3

Stettiner Hütte - Hochwilde (Südgipfel) - Lodnerhütte

Hochalpin - 748 Hm Aufstieg - 1384 Hm Abstieg - **06:10** Stunden Gehzeit - 7.41 km Strecke

Stettiner Hütte 2875m - Hochwilde (Südgipfel) 3480m - Lodnerhütte 2262m



Etappe 4

Lodnerhütte - Roteck - Lodnerhütte

Hochalpin - 1199 Hm Aufstieg - 1199 Hm Abstieg - **07:25** Stunden Gehzeit - 8.32 km Strecke

Lodnerhütte 2262m - Roteck 3337m - Lodnerhütte 2262m

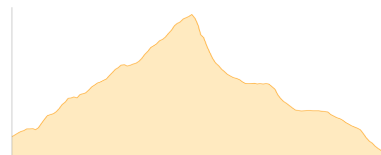


Etappe 5

Lodnerhütte - Tschigat - Oberkaser Alm

Wandern - 811 Hm Aufstieg - 904 Hm Abstieg - **05:30** Stunden Gehzeit - 8 km Strecke

Lodnerhütte 2262m - Tschigat 2999m - Oberkaser Alm 2131m

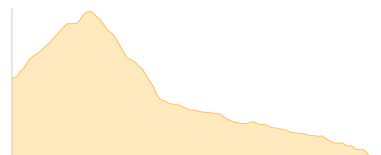


Etappe 6

Oberkaser Alm - Lazinser Alm - Pfelders

Wandern - 518 Hm Aufstieg - 1047 Hm Abstieg - **05:20** Stunden Gehzeit - 12.15 km Strecke

Oberkaser Alm 2131m - Lazinser Alm 1848m - Pfelders 1606m





Hochalpine Texelgruppen-Erlebnisse

Mögliche Unterkünfte

Zwickauer Hütte 2989 m, CAI, Dusche: k.A., Tel: +39 0473 646700, Schlafplätze: 60

Stettiner Hütte 2875 m, Autonome Provinz Bozen-Südtirol, Dusche: k.A., Tel: +39 0473 424244, Schlafplätze: 40

Lodnerhütte 2262 m, CAI, Dusche: k.A., Tel: +39 0473 967367, Schlafplätze: 56

Oberkaser Alm 2131 m, privat, Dusche: k.A., Tel: +39 0473 420 452, Schlafplätze: 25