



2018 - Wander-/Kletter-Tour Juli


Typ:	Strecke	Gehzeit:	49:09 Stunden
Etappen:	7	Aufstieg:	6791 Hm
Länge:	95.1 km	Abstieg:	6709 Hm
Zeitraum:	16.07.2018 - 21.07.2018		

Etappe 1 16.07.2018 Montag

Bahnhof Mittenwald - Hochlandhütte

Wandern - 862 Hm Aufstieg - 159 Hm Abstieg - **03:55** Stunden Gehzeit - 5.8 km Strecke

Mittenwald 914m - Hochlandhütte 1630m



Etappe 2 17.07.2018 Dienstag

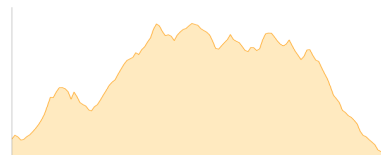
Hochlandhütte - Predigtstuhl - Karwendelgrube - Passamani - ... - Brunnsteinhütte

Wandern - 1376 Hm Aufstieg - 1473 Hm Abstieg - **09:00** Stunden Gehzeit - 11.5 km Strecke

Hochlandhütte 1630m - Predigtstuhl (Mittenwald) 1975m - Karwendelgrube 2244m - Passamani 2290m -

Nördliche Linderspitze 2372m - Mittlere Linderspitze 2239m - Südliche Linderspitze 2304m -

Sulzleklammspitze 2321m - Kirchspitze 2301m - Tiroler Hütte 2153m - Brunnsteinhütte 1560m



Etappe 3 18.07.2018 Mittwoch

Brunnsteinhütte - Scharnitz

Wandern - 933 Hm Aufstieg - 851 Hm Abstieg - **08:20** Stunden Gehzeit - 23.64 km Strecke

Brunnsteinhütte 1560m - Scharnitz 962m

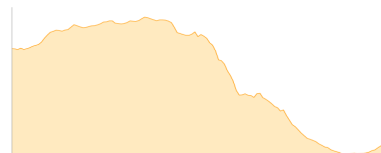


Etappe 4 18.07.2018 Mittwoch

Seefeld - Telfs

Wandern - 426 Hm Aufstieg - 919 Hm Abstieg - **05:40** Stunden Gehzeit - 16.25 km Strecke

Seefeld 1180m



Etappe 5 19.07.2018 Donnerstag

Ropferstüb - Hohe Munde - Gaistalalm

Wandern - 1727 Hm Aufstieg - 1567 Hm Abstieg - **10:30** Stunden Gehzeit - 12.88 km Strecke

Rauthhütte 1597m - Hohe Munde Ostgipfel 2592m - Hohe Munde Westgipfel 2662m - Niedere Munde 2059m

- Gaistalalm 1369m

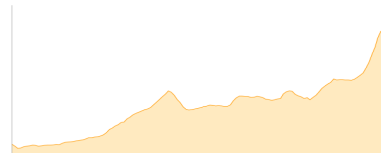


Etappe 6 20.07.2018 Freitag

Gaistalalm - Igelsee - Seebenalm - Seebensee - Coburger Hütte

Wandern - 768 Hm Aufstieg - 213 Hm Abstieg - **04:45** Stunden Gehzeit - 12.36 km Strecke

Gaistalalm 1369m - Igelsee 1536m - Seebenalm 1575m - Seebensee 1657m - Coburger Hütte 1917m






2018 - Wander-/Kletter-Tour Juli

Etappe 7 21.07.2018 Samstag

Coburger Hütte - Grünsteinscharte - Marienbergalm - Gasthaus Arzkasten - Holzleiten

Wandern - 699 Hm Aufstieg - 1527 Hm Abstieg - **07:00** Stunden Gehzeit - 12.68 km Strecke

Coburger Hütte 1917m - Grünsteinscharte 2272m - Marienbergalm 1621m - Gasthaus Arzkasten 1150m - Holzleiten 1091m





2018 - Wander-/Kletter-Tour Juli

Mögliche Unterkünfte

Hochlandhütte 1630 m, DAV, Dusche: k.A., Tel: +49 174 9897863, Schlafplätze: 43

Brunnsteinhütte 1560 m, DAV, Dusche: k.A., Tel: +49 172 8909613, Schlafplätze: 36

Rauthhütte 1597 m, AV: k.A., Dusche: k.A., Schlafplätze: -

Gaistalalm 1369 m, AV: k.A., Dusche: k.A., Tel: +43 5214 5190, Schlafplätze: 15

Seebenalm 1575 m, privat, Dusche: k.A., Schlafplätze: -

Coburger Hütte 1917 m, DAV, Dusche: ja, Tel: +43 664 3254714, Schlafplätze: 80

Marienbergalp 1621 m, privat, Dusche: k.A., Tel: +43 660 3776700, Schlafplätze: 25

Holzleiten 1091 m, AV: k.A., Dusche: k.A., Schlafplätze: -