



Tegernseer Hütte - Lenggrieser Hütte 2015

Typ: **Rundtour**
Etappen: **3**
Länge: **21.99 km**
Zeitraum: .. - ..

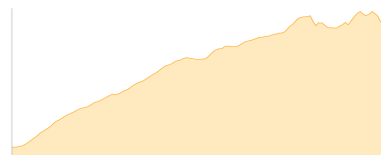
Gehzeit: **14:15 Stunden**
Aufstieg: **2159 Hm**
Abstieg: **2160 Hm**

Etappe 1

Wanderparkplatz Bayerwald - Sonnbergalm Hochleger - Tegernseer Hütte - ... - Tegernseer Hütte

Wandern - 1018 Hm Aufstieg - 274 Hm Abstieg - **04:25** Stunden Gehzeit - 4.09 km Strecke

Bayerwald 862m - Sonnbergalm Hochleger 1480m - Tegernseer Hütte 1650m - Buchstein 1701m - Tegernseer Hütte 1650m - Roßstein 1698m - Tegernseer Hütte 1650m

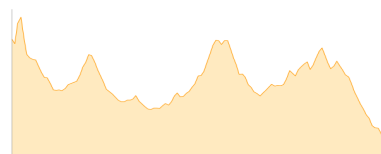


Etappe 2

Tegernseer Hütte - Schönberg - Mariaeck - Seekarkreuz - Lenggrieser Hütte

Wandern - 620 Hm Aufstieg - 899 Hm Abstieg - **04:50** Stunden Gehzeit - 7.93 km Strecke

Tegernseer Hütte 1650m - Schönberg 1620m - Mariaeck 1469m - Seekarkreuz 1601m - Lenggrieser Hütte 1338m

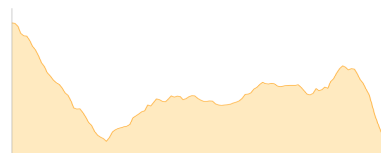


Etappe 3

Lenggrieser Hütte - Wanderparkplatz Bayerwald

Wandern - 521 Hm Aufstieg - 987 Hm Abstieg - **04:55** Stunden Gehzeit - 9.96 km Strecke

Lenggrieser Hütte 1338m - Bayerwald 862m





Tegernseer Hütte - Lenggrieser Hütte 2015

Mögliche Unterkünfte

Tegernseer Hütte 1650 m, DAV, Dusche: k.A., Tel: +49 175 4115813, Schlafplätze: 40

Lenggrieser Hütte 1338 m, DAV, Dusche: k.A., Tel: +49 8042 5633096, Schlafplätze: 50