



# Rosengarten Mehrtagestour

Typ: **Rundtour**  
Etappen: **4**  
Länge: **33.08 km**  
Zeitraum: **15.07.2018 - 18.07.2018**

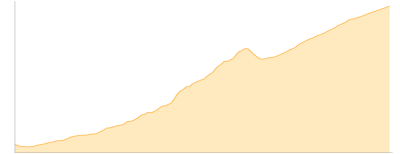
Gehzeit: **22:14 Stunden**  
Aufstieg: **3396 Hm**  
Abstieg: **3394 Hm**

## **Etappe 1** 15.07.2018 Sonntag

### **St- Zyprian - Schlernhaus**

Wandern - 1528 Hm Aufstieg - 161 Hm Abstieg - **06:20** Stunden Gehzeit - 7.54 km Strecke

St. Zyprian 1093m - Schlernhaus 2457m

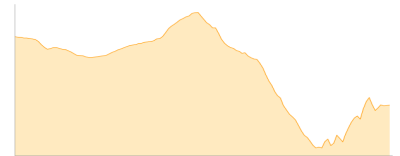


## **Etappe 2** 16.07.2018 Montag

### **Schlernhaus nach Grassleiten-Hütte**

Wandern - 600 Hm Aufstieg - 913 Hm Abstieg - **04:45** Stunden Gehzeit - 7.57 km Strecke

Schlernhaus 2457m - Grassleitenhütte 2165m



## **Etappe 3** 17.07.2018 Dienstag

### **Grasleitenhütte - Grasleitenpasshütte - Vajolet-Hütte - Kölner Hütte**

Wandern - 1194 Hm Aufstieg - 994 Hm Abstieg - **07:15** Stunden Gehzeit - 10.18 km Strecke

Grasleitenhütte 2165m - Grasleitenpasshütte 2601m - Vajolet-Hütte 2243m - Rifugio Gardeccia 1949m - Kölner Hütte 2337m

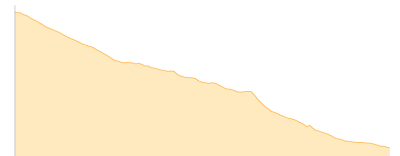


## **Etappe 4** 18.07.2018 Mittwoch

### **Kölner Hütte - St- Zyprian**

Wandern - 74 Hm Aufstieg - 1326 Hm Abstieg - **03:50** Stunden Gehzeit - 7.79 km Strecke

Kölner Hütte 2337m - St. Zyprian 1093m





# Rosengarten Mehrtagestour

## Mögliche Unterkünfte

Schlernhaus 2457 m, CAI, Dusche: k.A., Schlafplätze: -

Grasleitenhütte 2165 m, CAI, Dusche: k.A., Tel: +39 0471 642103, Schlafplätze: -

Grasleitenpasshütte 2601 m, AV: k.A., Dusche: k.A., Schlafplätze: -

Vajolet-Hütte 2243 m, SAT, Dusche: k.A., Schlafplätze: -

Rifugio Gardeccia 1949 m, AV: k.A., Dusche: k.A., Schlafplätze: -

Kölner Hütte 2337 m, CAI, Dusche: k.A., Tel: +39 0471 612033, mobil: +39 0335 6563512, Schlafplätze: 60