



# 1

Typ:  
Etappen: **6**  
Länge: **58.59 km**  
Zeitraum: .. - ..

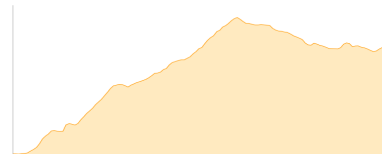
Gehzeit: **33:45 Stunden**  
Aufstieg: **4955 Hm**  
Abstieg: **4955 Hm**

## Etappe 1

### Gargellen - Tilisunahütte

Wandern - 1181 Hm Aufstieg - 391 Hm Abstieg - **05:50** Stunden Gehzeit - 9.06 km Strecke

Gargellen 1423m - Tilisunahütte 2211m

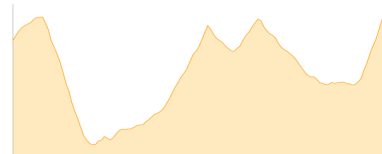


## Etappe 2

### Tilisunahütte - Totalphütte

Wandern - 1408 Hm Aufstieg - 1236 Hm Abstieg - **09:05** Stunden Gehzeit - 15.32 km Strecke

Tilisunahütte 2211m - Totalphütte 2385m



## Etappe 3

### Totalphütte - Heinrich-Hueter-Hütte

Wandern - 300 Hm Aufstieg - 934 Hm Abstieg - **03:50** Stunden Gehzeit - 7.71 km Strecke

Totalphütte 2385m - Heinrich-Hueter-Hütte 1766m

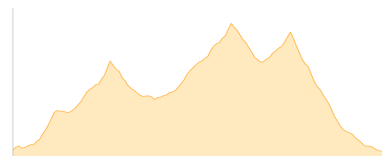


## Etappe 4

### Heinrich-Hueter-Hütte - Lindauer Hütte

Wandern - 942 Hm Aufstieg - 947 Hm Abstieg - **06:35** Stunden Gehzeit - 12.7 km Strecke

Heinrich-Hueter-Hütte 1766m - Lindauer Hütte 1744m



## Etappe 5

### Lindauer Hütte - Tilisunahütte

Wandern - 733 Hm Aufstieg - 266 Hm Abstieg - **03:35** Stunden Gehzeit - 4.75 km Strecke

Lindauer Hütte 1744m - Tilisunahütte 2211m



## Etappe 6

### Tilisunahütte - Gargellen

Wandern - 391 Hm Aufstieg - 1181 Hm Abstieg - **04:50** Stunden Gehzeit - 9.06 km Strecke

Tilisunahütte 2211m - Gargellen 1423m





**Mögliche Unterkünfte**

Tilisunahütte 2211 m, ÖAV, Dusche: ja, mobil: +43 664 1472 896, Schlafplätze: 122

Totalphütte 2385 m, ÖAV, Dusche: ja, mobil: +43 664 2400260, Schlafplätze: 85

Heinrich-Hueter-Hütte 1766 m, ÖAV, Dusche: ja, Tel: +43 5556 76570, Schlafplätze: 80

Lindauer Hütte 1744 m, DAV, Dusche: ja, mobil: +43 664 5033456, Schlafplätze: 163