



2019 - Alpen - Böckstein - Tristenspitz

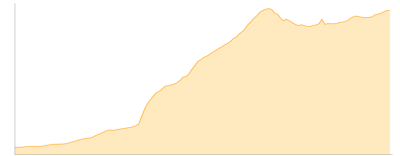
Typ:	Strecke	Gehzeit:	32:46 Stunden
Etappen:	4	Aufstieg:	4114 Hm
Länge:	61.81 km	Abstieg:	4573 Hm
Zeitraum:	19.07.2019 - 22.07.2019		

Etappe 1 19.07.2019 Freitag

Böckstein Bhf. - Korntauern - Mindener Hütte

Wandern **T3** - 1426 Hm Aufstieg - 217 Hm Abstieg - **08:40** Stunden Gehzeit - 12.27 km Strecke

Mindener Hütte 2428m

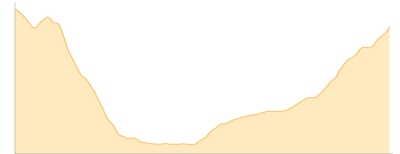


Etappe 2 20.07.2019 Samstag

Mindener Hütte - 317 Stockerhütte - Mallnitz - Arthur von Schmid Haus

Wandern **T3** - 1252 Hm Aufstieg - 1352 Hm Abstieg - **11:00** Stunden Gehzeit - 22.7 km Strecke

Mindener Hütte 2428m - Arthur-von-Schmid-Haus 2281m

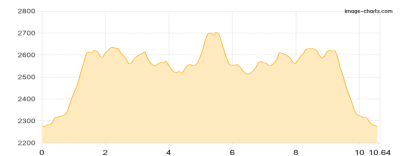


Etappe 3

Arthur-von-Schmid-Haus - Seeschartl - Kaponig-Biwak - Arthur-von-Schmid-Haus

Wandern - 974 Hm Aufstieg - 974 Hm Abstieg - **06:30** Stunden Gehzeit - 10.64 km Strecke

Arthur-von-Schmid-Haus 2281m - Seeschartl 2658m - Kaponig-Biwak 2537m - Arthur-von-Schmid-Haus 2281m

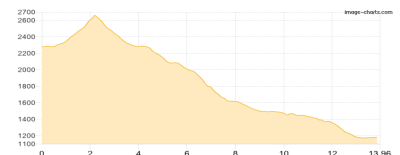


Etappe 4 22.07.2019 Montag

2019 Alpen: 4. Etappe Arthur von Schmid Haus - Mallnitzer Scharte - Mallnitz Bhf.

Wandern **T3** - 462 Hm Aufstieg - 2030 Hm Abstieg - **06:35** Stunden Gehzeit - 16.2 km Strecke

Arthur-von-Schmid-Haus 2281m





2019 - Alpen - Bockstein - Tristenspitz

Mögliche Unterkünfte

Mindener Hütte 2428 m, DAV, Dusche: k.A., mobil: +43 664 1549840, Schlafplätze: 12

Arthur-von-Schmid-Haus 2281 m, AV: ja, Dusche: k.A., Schlafplätze: -

Persönliche Anmerkungen

Ursprüngliche Route von Arthur Schmid Haus über die Mooshütte, Reißeckhütte, Trebeing nach Spittal musste geändert werden, da uns ein Gewitter und unsichere Wetterlage in der Nähe des Tristenspitz zum Umkehren zwang.