



# Lechquellenrunde - mit 4 Übernachtungen

Typ: **Hufeisen**  
Etappen: **5**  
Länge: **43.25 km**  
Zeitraum: .. - ..

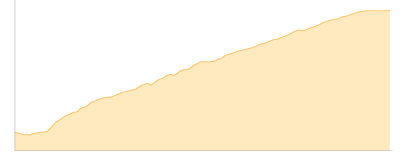
Gehzeit: **22:09 Stunden**  
Aufstieg: **3262 Hm**  
Abstieg: **2924 Hm**

## Etappe 1

### Landsteg - Biberacher Hütte

Wandern - 792 Hm Aufstieg - 66 Hm Abstieg - **03:30** Stunden Gehzeit - 5.34 km Strecke

Landsteg 1080m - Biberacher Hütte 1846m

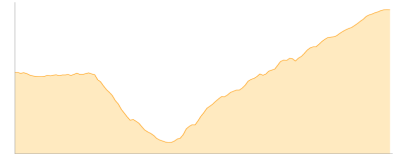


## Etappe 2

### Biberacher Hütte - Göppinger Hütte

Wandern - 992 Hm Aufstieg - 578 Hm Abstieg - **05:40** Stunden Gehzeit - 9.9 km Strecke

Biberacher Hütte 1846m - Göppinger Hütte 2245m



## Etappe 3

### Göppinger Hütte - Freiburger Hütte

Wandern - 503 Hm Aufstieg - 840 Hm Abstieg - **04:35** Stunden Gehzeit - 9.76 km Strecke

Göppinger Hütte 2245m - Freiburger Hütte 1931m

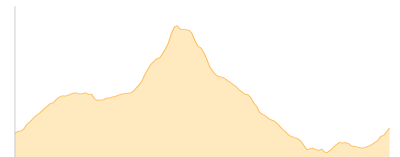


## Etappe 4

### Freiburger Hütte - Ravensburger Hütte

Wandern - 735 Hm Aufstieg - 700 Hm Abstieg - **05:15** Stunden Gehzeit - 11.02 km Strecke

Freiburger Hütte 1931m - Ravensburger Hütte 1948m

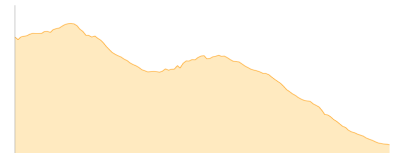


## Etappe 5

### Ravensburger Hütte - Lech, Parkgarage Mühle

Wandern - 240 Hm Aufstieg - 740 Hm Abstieg - **03:10** Stunden Gehzeit - 7.23 km Strecke

Ravensburger Hütte 1948m - Lech, Parkgarage Mühle 1453m





## Lechquellenrunde - mit 4 Übernachtungen

### Mögliche Unterkünfte

Biberacher Hütte 1846 m, DAV, Dusche: nein, Tel: +43 5519 257, mobil: +43 699 16073048, Schlafplätze: 90

Göppinger Hütte 2245 m, DAV, Dusche: nein, Tel: +43 5583 3540, mobil: +43 664 3146854, Schlafplätze: 65

Freiburger Hütte 1931 m, DAV, Dusche: ja, mobil: +43 664 1745042, Schlafplätze: 140

Ravensburger Hütte 1948 m, DAV, Dusche: ja, Tel: +43 664 5005526, Schlafplätze: 81