



# monte rosa

Typ:  
Etappen: **8**  
Länge: **135.68 km**  
Zeitraum: .. - ..

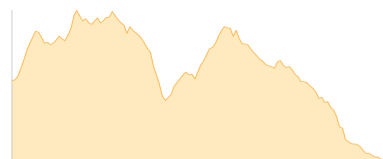
Gehzeit: **78:55 Stunden**  
Aufstieg: **12293 Hm**  
Abstieg: **10390 Hm**

## Etappe 1

### Hannigalp - Höhenweg - Saas Fee

Wandern - 1003 Hm Aufstieg - 1317 Hm Abstieg - **07:55** Stunden Gehzeit - 15.21 km Strecke

Hannigalp 2123m - Läckerna 2327m - Saas-Fee 1804m




## Etappe 2

### Mattmark - Monte-Moro-Pass - Rifugio Gaspare Oberto

Wandern - 832 Hm Aufstieg - 226 Hm Abstieg - **04:10** Stunden Gehzeit - 6.84 km Strecke

Mattmark 2197m - Monte-Moro-Pass 2868m - Rifugio Gaspare Oberto - Paolo Maroli 2795m



## Etappe 3

### Macugnaga - Biwak Emiliano Lanti

Wandern - 920 Hm Aufstieg - 138 Hm Abstieg - **04:50** Stunden Gehzeit - 11.02 km Strecke

Macugnaga 1319m - Biwak Emiliano Lanti 2125m



## Etappe 4

### Biwak Emiliano Lanti - Rifugio Pastore - Alpe Bors - ... - Rifugio Guglielmina

Wandern - 1976 Hm Aufstieg - 1209 Hm Abstieg - **11:00** Stunden Gehzeit - 16.04 km Strecke

Biwak Emiliano Lanti 2125m - Rifugio Pastore 1575m - Alpe Bors 1841m - Rifugio Citta di Vigevano 2871m - Rifugio Guglielmina 2880m



## Etappe 5

### Rifugio Guglielmina - Rifugio Gabiet - P-Stafal - Rifugio G-B- Ferraro

Wandern - 1138 Hm Aufstieg - 1928 Hm Abstieg - **09:45** Stunden Gehzeit - 17.11 km Strecke

Rifugio Guglielmina 2880m - Rifugio Gabiet 2370m - P - Stafal 1821m - Rifugio G.B. Ferraro 2077m



## Etappe 6

### Rifugio G-B- Ferraro - Rifugio Testa Grigia - Rifugio del Teodulo - ... - Trockener Steg

Hochalpin - 2137 Hm Aufstieg - 1290 Hm Abstieg - **12:40** Stunden Gehzeit - 23.8 km Strecke

Rifugio G.B. Ferraro 2077m - Rifugio Testa Grigia 3479m - Rifugio del Teodulo 3317m - Gandegghütte 3030m - Trockener Steg 2939m





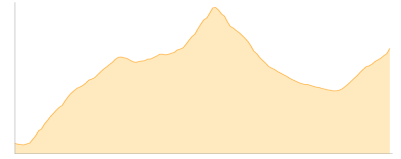
## monte rosa

### Etappe 7

#### Zermatt - Sunnegga - Täschhütte

Wandern - 2134 Hm Aufstieg - 1049 Hm Abstieg - **11:35** Stunden Gehzeit - 18.68 km Strecke

Zermatt 1615m - Sunnegga 2280m - Täschhütte 2701m

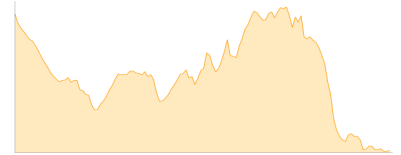


### Etappe 8

#### Täschhütte - Täschalp - Europahütte - Gasenried - Grächen

Wandern - 2153 Hm Aufstieg - 3233 Hm Abstieg - **17:00** Stunden Gehzeit - 26.99 km Strecke

Täschhütte 2701m - Täschalp 2172m - Europahütte 2220m - Gasenried 1626m - Grächen 1618m





## Mögliche Unterkünfte

Rifugio Gaspare Oberto - Paolo Maroli 2795 m, AV: k.A., Dusche: k.A., Schlafplätze: -

Biwak Emiliano Lanti 2125 m, AV: k.A., Dusche: k.A., Schlafplätze: -

Rifugio Pastore 1575 m, AV: k.A., Dusche: k.A., Schlafplätze: -

Alpe Bors 1841 m, AV: k.A., Dusche: k.A., Schlafplätze: -

Rifugio Citta di Vigevano 2871 m, AV: k.A., Dusche: k.A., Tel: +39 0163 91105, mobil: +39 0348 6976383, Schlafplätze: 80

Rifugio Guglielmina 2880 m, AV: k.A., Dusche: k.A., Schlafplätze: -

Rifugio Gabiet 2370 m, AV: k.A., Dusche: k.A., Schlafplätze: -

Rifugio G.B. Ferraro 2077 m, AV: k.A., Dusche: k.A., Tel: +39 0125 307612, Schlafplätze: -

Rifugio Testa Grigia 3479 m, AV: k.A., Dusche: k.A., Schlafplätze: -

Rifugio del Teodulo 3317 m, AV: k.A., Dusche: k.A., Schlafplätze: -

Gandegghütte 3030 m, AV: k.A., Dusche: k.A., Schlafplätze: -

Trockener Steg 2939 m, AV: k.A., Dusche: k.A., Schlafplätze: -

Täschhütte 2701 m, SAC, Dusche: k.A., Tel: +41 79 449 04 57, Schlafplätze: -

Europahütte 2220 m, AV: k.A., Dusche: k.A., Schlafplätze: -