



# Lechtaler Hüttenrunde

Typ: **Strecke**  
Etappen: **10**  
Länge: **82.51 km**  
Zeitraum: .. - ..

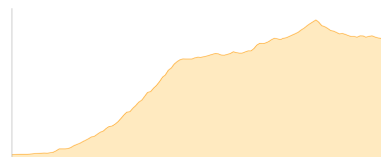
Gehzeit: **49:26 Stunden**  
Aufstieg: **7031 Hm**  
Abstieg: **7747 Hm**

## Etappe 1

### Lech - Stuttgarter Hütte

Wandern - 1073 Hm Aufstieg - 219 Hm Abstieg - **05:20** Stunden Gehzeit - 9.83 km Strecke

Lech 1446m - Stuttgarter Hütte 2310m

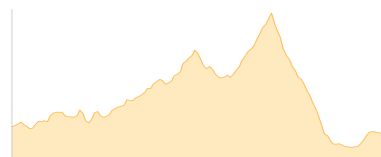


## Etappe 2

### Stuttgarter Hütte - Ulmer Hütte

Wandern - 575 Hm Aufstieg - 598 Hm Abstieg - **03:50** Stunden Gehzeit - 5.85 km Strecke

Stuttgarter Hütte 2310m - Ulmer Hütte 2285m

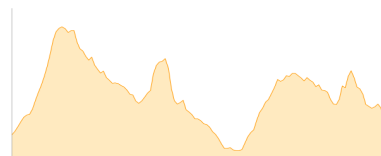


## Etappe 3

### Ulmer Hütte - Kaiserjochhaus

Wandern - 814 Hm Aufstieg - 786 Hm Abstieg - **05:45** Stunden Gehzeit - 11.56 km Strecke

Ulmer Hütte 2285m - Kaiserjochhaus 2310m

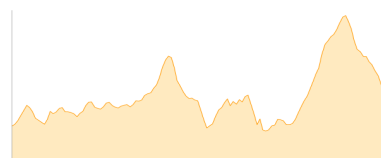


## Etappe 4

### Kaiserjochhaus - Ansbacher Hütte

Wandern - 828 Hm Aufstieg - 759 Hm Abstieg - **05:15** Stunden Gehzeit - 7.89 km Strecke

Kaiserjochhaus 2310m - Ansbacher Hütte 2376m



## Etappe 5

### Ansbacher Hütte - Memminger Hütte

Wandern - 928 Hm Aufstieg - 1071 Hm Abstieg - **06:30** Stunden Gehzeit - 10.13 km Strecke

Ansbacher Hütte 2376m - Memminger Hütte 2242m

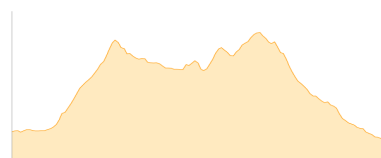


## Etappe 6

### Memminger Hütte - Württemberger Haus

Wandern - 666 Hm Aufstieg - 675 Hm Abstieg - **04:25** Stunden Gehzeit - 6.96 km Strecke

Memminger Hütte 2242m - Württemberger Haus 2220m





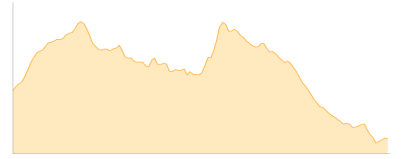
# Lechtaler Hüttenrunde

## Etappe 7

### Württembergischer Haus - Steinseehütte

Wandern - 599 Hm Aufstieg - 769 Hm Abstieg - **04:20** Stunden Gehzeit - 6.64 km Strecke

Württembergischer Haus 2220m - Steinseehütte 2061m



## Etappe 8

### Steinseehütte - Hanauer Hütte

Wandern - 416 Hm Aufstieg - 559 Hm Abstieg - **03:00** Stunden Gehzeit - 3.78 km Strecke

Steinseehütte 2061m - Hanauer Hütte 1922m

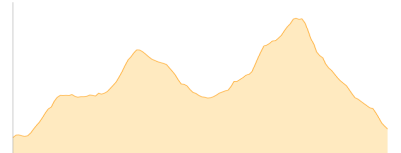


## Etappe 9

### Hanauer Hütte - Muttekopfhütte

Wandern - 1070 Hm Aufstieg - 1025 Hm Abstieg - **06:50** Stunden Gehzeit - 9.74 km Strecke

Hanauer Hütte 1922m - Muttekopfhütte 1934m

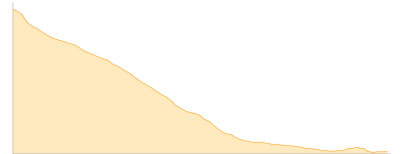


## Etappe 10

### Muttekopfhütte - Hochimst

Wandern - 62 Hm Aufstieg - 1286 Hm Abstieg - **04:05** Stunden Gehzeit - 10.13 km Strecke

Muttekopfhütte 1934m - Imst-Pitztal 716m





# Lechtaler Hüttenrunde

## Mögliche Unterkünfte

Stuttgarter Hütte 2310 m, DAV, Dusche: ja, Tel: +43 5583 3412, mobil: +43 676 7580250, Schlafplätze: 70

Ulmer Hütte 2285 m, DAV, Dusche: ja, Tel: +43 5446 30200, Schlafplätze: 52

Kaiserjochhaus 2310 m, DAV, Dusche: ja, Tel: +43 664 1556533, Schlafplätze: 67

Ansbacher Hütte 2376 m, DAV, Dusche: ja, Tel: +43 676 8429 27 136, Schlafplätze: 81

Memminger Hütte 2242 m, DAV, Dusche: ja, Tel: keins, Schlafplätze: 149

Württembergischer Haus 2220 m, DAV, Dusche: nein, mobil: +43 664 4401244, Schlafplätze: 58

Steinseehütte 2061 m, ÖAV, Dusche: ja, mobil: +43 664 275 37 70, Schlafplätze: 84

Hanauer Hütte 1922 m, DAV, Dusche: ja, mobil: +43 664 2669149, Schlafplätze: 112

Muttekopfhütte 1934 m, ÖAV, Dusche: ja, Tel: +43 664 123 69 28, mobil: +43 664 1236928, Schlafplätze: 70