



Durch die Silvretta mit den Jungs

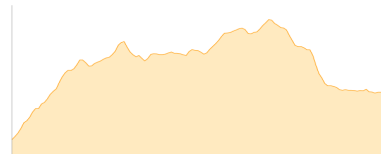
Typ:	Hufeisen	Gehzeit:	20:19 Stunden
Etappen:	4	Aufstieg:	2990 Hm
Länge:	35.37 km	Abstieg:	2929 Hm
Zeitraum:	.. - ..		

Etappe 1

Nova Stoba - Madrisella - Kuchenberg - Vorderberg - Vergaldner Joch - Mittelbergjoch - Tübinger Hütte

Wandern - 811 Hm Aufstieg - 594 Hm Abstieg - **05:25** Stunden Gehzeit - 11.75 km Strecke

Nova Stoba 2010m - Madrisella 2466m - Kuchenberg 2523m - Vorderberg 2553m - Vergaldner Joch 2515m - Mittelbergjoch 2206m - Tübinger Hütte 2194m

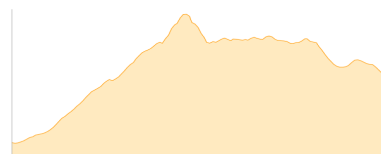


Etappe 2

Tübinger Hütte - Plattenjoch - Westliche Plattenspitze - Plattenjoch - ... - Saarbrücker Hütte

Wandern - 854 Hm Aufstieg - 521 Hm Abstieg - **04:30** Stunden Gehzeit - 4.85 km Strecke

Tübinger Hütte 2194m - Plattenjoch 2728m - Westliche Plattenspitze 2883m - Plattenjoch 2728m - Schweizerlücke 2744m - Kromerlücke 2729m - Saarbrücker Hütte 2538m



Etappe 3

Saarbrücker Hütte - Litznersattel - Wiesbadener Hütte

Wandern - 738 Hm Aufstieg - 826 Hm Abstieg - **05:25** Stunden Gehzeit - 10.44 km Strecke

Saarbrücker Hütte 2538m - Litznersattel 2737m - Wiesbadener Hütte 2443m

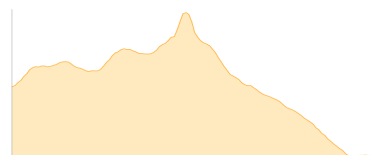


Etappe 4

Wiesbadener Hütte - Radsattel - Hohes Rad - Bielerhöhe

Wandern - 587 Hm Aufstieg - 988 Hm Abstieg - **05:00** Stunden Gehzeit - 8.33 km Strecke

Wiesbadener Hütte 2443m - Radsattel 2652m - Hohes Rad 2934m - Bielerhöhe 2037m





Durch die Silvretta mit den Jungs

Mögliche Unterkünfte

Tübinger Hütte 2194 m, DAV, Dusche: ja, Tel: +43 664 2530450, mobil: +43 664 2530450, Schlafplätze: 124

Saarbrücker Hütte 2538 m, DAV, Dusche: ja, Tel: +43 5558 4235, Schlafplätze: 88

Wiesbadener Hütte 2443 m, DAV, Dusche: ja, Tel: +43 5558 4233, Schlafplätze: 200