



Karwendel Stans - Baumkirchen

Typ: **Rundtour**
Etappen: **4**
Länge: **46.81 km**
Zeitraum: **.. - ..**

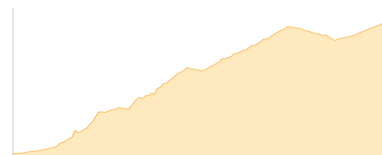
Gehzeit: **26:20 Stunden**
Aufstieg: **3821 Hm**
Abstieg: **3803 Hm**

Etappe 1

Stans Bahnhof - Stallenhütte

Wandern - 998 Hm Aufstieg - 197 Hm Abstieg - **05:15** Stunden Gehzeit - 10.89 km Strecke

Stans [T] 563m - Stallenhütte 1340m

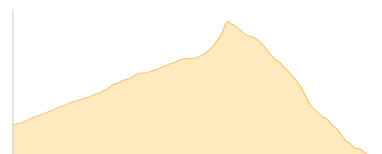


Etappe 2

Stallenhütte - Lamsscharte - Jagerhüttl

Wandern - 992 Hm Aufstieg - 1308 Hm Abstieg - **07:05** Stunden Gehzeit - 9.01 km Strecke

Stallenhütte 1340m - Lamsscharte 2279m - Jagerhüttl Zwerchloch 1013m



Etappe 3

Jagerhüttl - Halleranger-Alm

Wandern - 1214 Hm Aufstieg - 472 Hm Abstieg - **06:30** Stunden Gehzeit - 11.73 km Strecke

Jagerhüttl Zwerchloch 1013m - Halleranger-Alm 1774m

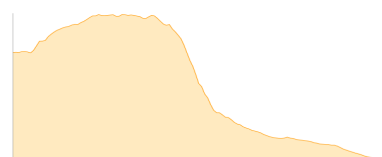


Etappe 4

Halleranger-Alm - Bettelwurfhütte

Wandern - 617 Hm Aufstieg - 1826 Hm Abstieg - **07:35** Stunden Gehzeit - 15.19 km Strecke

Halleranger-Alm 1774m - Bettelwurfhütte 2077m - Baumkirchen 553m





Karwendel Stans - Baumkirchen

Mögliche Unterkünfte

Halleranger-Alm 1774 m, privat, Dusche: k.A., Tel: +43 5213 5277, mobil: +43 664 1055955, Schlafplätze: 98

Bettelwurfhütte 2077 m, ÖAV, Dusche: k.A., Tel: +43 5223 53353, mobil: +43 664 1722468, Schlafplätze: 62