



Triglav Option B

Typ:
Etappen: **4**
Länge: **39.71 km**
Zeitraum: .. - ..

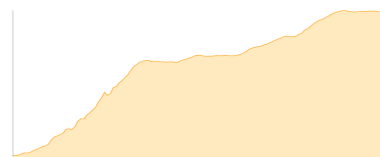
Gehzeit: **27:30 Stunden**
Aufstieg: **4391 Hm**
Abstieg: **3923 Hm**

Etappe 1

2 Triglav Pt. 1

Wandern - 1149 Hm Aufstieg - 108 Hm Abstieg - **04:50** Stunden Gehzeit - 5.85 km Strecke

Koca pri Savici 648m - Koca pri Triglavski jeseri 1685m

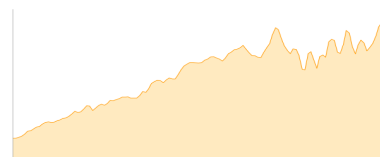


Etappe 2

2 Triglav Pt. 2

Wandern - 1160 Hm Aufstieg - 693 Hm Abstieg - **06:15** Stunden Gehzeit - 8.24 km Strecke

Koca pri Triglavski jeseri 1685m - Zasavska koca na Prehodavcih 2071m - Dolichütte 2151m



Etappe 3

Koca pri Triglavski jeseri - Zasavska koca na Prehodavcih - Planini Vodnikova

Wandern - 1247 Hm Aufstieg - 1103 Hm Abstieg - **07:55** Stunden Gehzeit - 12.62 km Strecke

Koca pri Triglavski jeseri 1685m - Zasavska koca na Prehodavcih 2071m - Planini Vodnikova 1832m

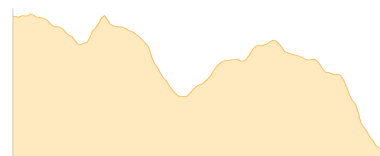


Etappe 4

Planini Vodnikova - Planina pri jezeru - Koca pri Savici

Wandern - 835 Hm Aufstieg - 2019 Hm Abstieg - **08:25** Stunden Gehzeit - 13 km Strecke

Planini Vodnikova 1832m - Planina pri jezeru 1446m - Koca pri Savici 648m





Triglav Option B

Mögliche Unterkünfte

Koca pri Savici 648 m, AV: k.A., Dusche: k.A., Schlafplätze: -

Koca pri Triglavski jeseri 1685 m, AV: k.A., Dusche: k.A., Schlafplätze: -

Zasavska koca na Prehodavcih 2071 m, AV: k.A., Dusche: k.A., Tel: +386 51 614 781, Schlafplätze: 63

Dolichütte 2151 m, AV: k.A., Dusche: k.A., Tel: +386 51 614 780, Schlafplätze: 74

Planini Vodnikova 1832 m, AV: k.A., Dusche: k.A., Tel: +386 4 828 03 04, Schlafplätze: 40

Planina pri jezeru 1446 m, AV: k.A., Dusche: k.A., Tel: +386 51 632 738, Schlafplätze: 80