



Lea & Timo

Typ:
Etappen: **4**
Länge: **35.38 km**
Zeitraum: .. - ..


Gehzeit: **22:52 Stunden**
Aufstieg: **3681 Hm**
Abstieg: **3084 Hm**

Etappe 1

Riffelsee Talstation - Taschachalm - Riffelseehütte

Wandern - 622 Hm Aufstieg - 7 Hm Abstieg - **02:40** Stunden Gehzeit - 4.37 km Strecke

Mandarfen 1675m - Taschachalm 1791m - Riffelseehütte 2293m



Etappe 2

Riffelseehütte - Kaunergrathütte

Wandern - 868 Hm Aufstieg - 343 Hm Abstieg - **04:35** Stunden Gehzeit - 8.01 km Strecke

Riffelseehütte 2293m - Kaunergrathütte 2817m

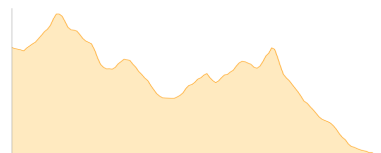


Etappe 3

Kaunergrathütte - Steinbockjoch - Mittelbergles See - Verpeiljoch - Verpeilhütte

Wandern - 853 Hm Aufstieg - 1652 Hm Abstieg - **07:25** Stunden Gehzeit - 10.31 km Strecke

Kaunergrathütte 2817m - Parstleswand 3091m - Steinbockjoch 2960m - Mittelbergles See 2451m - Verpeiljoch 2825m - Verpeilhütte 2015m

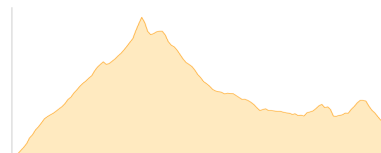


Etappe 4

Verpeilhütte - Kaunergrathütte - Karlesegg - Riffelsee Bergstation

Wandern - 1338 Hm Aufstieg - 1082 Hm Abstieg - **08:15** Stunden Gehzeit - 12.69 km Strecke

Verpeilhütte 2015m - Kaunergrathütte 2817m - Karlesegg 2452m - Sunna Alm 2300m





Lea & Timo

Mögliche Unterkünfte

Taschachalm 1791 m, AV: k.A., Dusche: k.A., Schlafplätze: -

Riffelseehütte 2293 m, DAV, Dusche: ja, Tel: +43 5252 64 74 28, mobil: +43 664 3950062, Schlafplätze: 61

Kaunergrathütte 2817 m, DAV, Dusche: ja, Tel: +43 720 346947, mobil: +43 664 1440627, Schlafplätze: 59

Verpeilhütte 2015 m, DAV, Dusche: k.A., Tel: +43 650 5656 540, Schlafplätze: 43