



Königsseerunde

Typ: **Rundtour**
Etappen: **4**
Länge: **31.93 km**
Zeitraum: .. - ..

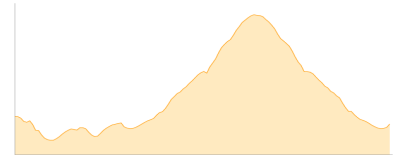
Gehzeit: **19:05 Stunden**
Aufstieg: **2605 Hm**
Abstieg: **3210 Hm**

Etappe 1

Jenner Bahn Berg - Carl-von-Stahl-Haus - Schneibstein

Wandern - 730 Hm Aufstieg - 759 Hm Abstieg - **04:45** Stunden Gehzeit - 6.4 km Strecke

Marktrestaurant Jenner 1778m - Carl-von-Stahl-Haus 1736m - Schneibstein 2276m - Carl-von-Stahl-Haus 1736m



Etappe 2

Carl-von-Stahl-Haus - Gotzenalm

Wandern - 646 Hm Aufstieg - 712 Hm Abstieg - **04:40** Stunden Gehzeit - 8.5 km Strecke

Carl-von-Stahl-Haus 1736m - Gotzenalm 1685m

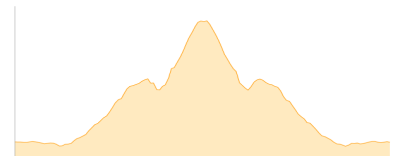


Etappe 3

Gotzenalm - Kahlersberg - Gotzenalm

Wandern - 865 Hm Aufstieg - 865 Hm Abstieg - **05:35** Stunden Gehzeit - 7.99 km Strecke

Gotzenalm 1685m - Kahlersberg 2350m - Gotzenalm 1685m

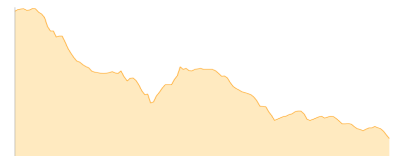


Etappe 4

Gotzenalm - Jennermittel

Wandern - 364 Hm Aufstieg - 874 Hm Abstieg - **04:05** Stunden Gehzeit - 9.05 km Strecke

Gotzenalm 1685m - Dr.-Hugo-Beck-Haus 1260m





Königsseerunde

Mögliche Unterkünfte

Carl-von-Stahl-Haus 1736 m, ÖAV, Dusche: ja, Tel: +49 8652 6559922, Schlafplätze: 94

Gotzenalm 1685 m, AV: k.A., Dusche: nein, Tel: +49 8652 690900, Schlafplätze: 101

Dr.-Hugo-Beck-Haus 1260 m, privat, Dusche: k.A., Schlafplätze: -