



Allgäu Oberstdorf

Typ:
Etappen: **4**
Länge: **71.81 km**
Zeitraum: .. - ..

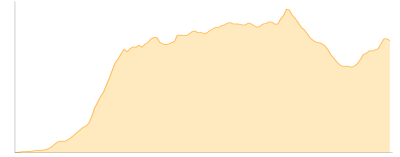
Gehzeit: **38:05 Stunden**
Aufstieg: **5346 Hm**
Abstieg: **5350 Hm**

Etappe 1

Oberstdorf - Prinz-Luitpold-Haus

Wandern - 1938 Hm Aufstieg - 927 Hm Abstieg - **10:35** Stunden Gehzeit - 17.88 km Strecke

Oberstdorf 803m - Prinz-Luitpold-Haus 1846m

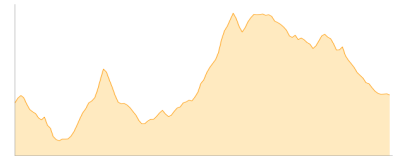


Etappe 2

Prinz-Luitpold-Haus - Kemptner Hütte

Wandern - 1494 Hm Aufstieg - 1456 Hm Abstieg - **10:05** Stunden Gehzeit - 17.67 km Strecke

Prinz-Luitpold-Haus 1846m - Kemptner Hütte 1845m



Etappe 3

Kemptner Hütte - Mindelheimer Hütte

Wandern - 1739 Hm Aufstieg - 1570 Hm Abstieg - **11:10** Stunden Gehzeit - 17.97 km Strecke

Kemptner Hütte 1845m - Mindelheimer Hütte 2013m

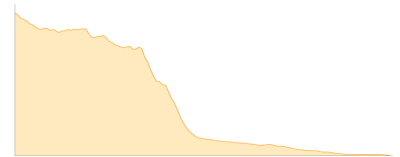


Etappe 4

Mindelheimer Hütte - Oberstdorf

Wandern - 175 Hm Aufstieg - 1397 Hm Abstieg - **06:15** Stunden Gehzeit - 18.28 km Strecke

Mindelheimer Hütte 2013m - Oberstdorf 803m





Allgäu Oberstdorf

Mögliche Unterkünfte

Prinz-Luitpold-Haus 1846 m, DAV, Dusche: ja, Tel: +49 08322 700154, Schlafplätze: 172

Kemptner Hütte 1845 m, DAV, Dusche: k.A., Tel: +49 8322 700152, Schlafplätze: 285

Mindelheimer Hütte 2013 m, DAV, Dusche: nein, Tel: +49 8322 700153, Schlafplätze: 120