



BGL 2014 + Schneibstein

Typ:
Etappen: **6**
Länge: **53.26 km**
Zeitraum: .. - ..

Gehzeit: **30:02 Stunden**
Aufstieg: **4188 Hm**
Abstieg: **4674 Hm**

Etappe 1

Hinterbrand - Schneibsteinhaus

Wandern - 657 Hm Aufstieg - 112 Hm Abstieg - **03:00** Stunden Gehzeit - 4.46 km Strecke

Hinterbrand 1130m - Schneibsteinhaus 1668m

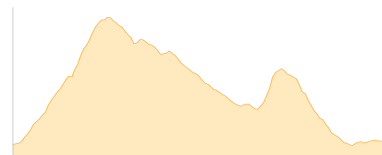


Etappe 2

Schneibsteinhaus - Schneibstein - Gotzenalm

Wandern - 895 Hm Aufstieg - 875 Hm Abstieg - **05:55** Stunden Gehzeit - 9.72 km Strecke

Schneibsteinhaus 1668m - Schneibstein 2276m - Gotzenalm 1685m

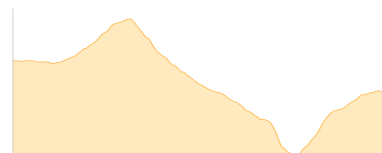


Etappe 3

Gotzenalm - Wasseralm

Wandern - 933 Hm Aufstieg - 1200 Hm Abstieg - **06:40** Stunden Gehzeit - 9.07 km Strecke

Gotzenalm 1685m - Wasseralm in der Röth 1423m

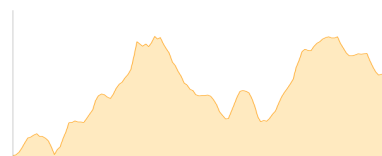


Etappe 4

Wasseralm - Kärlingerhaus

Wandern - 760 Hm Aufstieg - 546 Hm Abstieg - **04:40** Stunden Gehzeit - 8.1 km Strecke

Wasseralm in der Röth 1423m - Kärlingerhaus 1638m

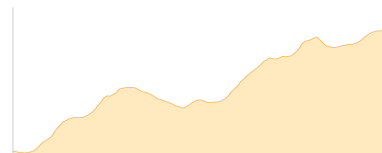


Etappe 5

Kärlingerhaus - Ingolstädter Haus

Wandern - 631 Hm Aufstieg - 151 Hm Abstieg - **03:10** Stunden Gehzeit - 5.59 km Strecke

Kärlingerhaus 1638m - Ingolstädter Haus 2119m



Etappe 6

Ingolstädter Haus - Wimbachbrücke

Wandern - 312 Hm Aufstieg - 1790 Hm Abstieg - **06:40** Stunden Gehzeit - 16.32 km Strecke

Ingolstädter Haus 2119m - Wimbachbrücke 637m





BGL 2014 + Schneibstein

Mögliche Unterkünfte

Schneibsteinhaus 1668 m, DAV, Dusche: k.A., Schlafplätze: -

Gotzenalm 1685 m, AV: k.A., Dusche: nein, Tel: +49 8652 690900, Schlafplätze: 101

Wasseralm in der Röth 1423 m, DAV, Dusche: nein, Tel: +49 8652 609 11 60, Schlafplätze: 40

Kärlingerhaus 1638 m, DAV, Dusche: ja, Tel: +49 (0)8652-6019901, Schlafplätze: 203

Ingolstädter Haus 2119 m, DAV, Dusche: ja, Tel: +43 6582 8353, mobil: +43 664 1605733, Schlafplätze: 115