



# Kaisertour mittel

Typ:  
Etappen: **4**  
Länge: **31.56 km**  
Zeitraum: .. - ..

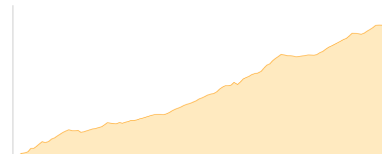
Gehzeit: **22:51 Stunden**  
Aufstieg: **3816 Hm**  
Abstieg: **3099 Hm**

## Etappe 1

### Kaisertalauftstieg- Kufstein - Vorderkaiserfeldenhütte

Wandern - 1029 Hm Aufstieg - 118 Hm Abstieg - **04:20** Stunden Gehzeit - 5.28 km Strecke

Kaisertal 501m - Veitenhof 719m - Vorderkaiserfeldenhütte 1384m



## Etappe 2

### Vorderkaiserfeldenhütte - Stripsenjochhaus

Wandern - 855 Hm Aufstieg - 698 Hm Abstieg - **05:20** Stunden Gehzeit - 8.64 km Strecke

Vorderkaiserfeldenhütte 1384m - Stripsenjochhaus 1577m




## Etappe 3

### Stripsenjochhaus - Gruttenhütte - Riedlhütte

Wandern - 732 Hm Aufstieg - 1062 Hm Abstieg - **05:25** Stunden Gehzeit - 6.52 km Strecke

Stripsenjochhaus 1577m - Gruttenhütte 1619m - Riedlhütte 1224m

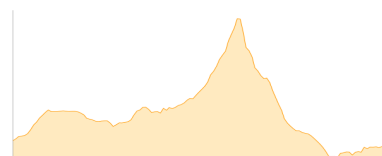


## Etappe 4

### Riedlhütte - Kaindlhütte - Brentenjoch-Alm

Wandern - 1200 Hm Aufstieg - 1221 Hm Abstieg - **07:50** Stunden Gehzeit - 11.12 km Strecke

Riedlhütte 1224m - Kaindlhütte 1293m - Brentenjochalm 1208m





## Kaisertour mittel

### Mögliche Unterkünfte

Veitenhof 719 m, privat, Dusche: k.A., Schlafplätze: -

Vorderkaiserfeldenhütte 1384 m, DAV, Dusche: ja, Tel: +43 5372 63482, Schlafplätze: 87

Stripsenjochhaus 1577 m, ÖAV, Dusche: ja, Tel: +43 5372 62579, mobil: +43 664 3559094, Schlafplätze: 160

Gruttenhütte 1619 m, DAV, Dusche: ja, Tel: +43 5358 2242, Schlafplätze: 153

Riedlhütte 1224 m, privat, Dusche: k.A., Schlafplätze: -

Kaindlhütte 1293 m, privat, Dusche: k.A., mobil: +43 664 1 68 65 68, Schlafplätze: 47